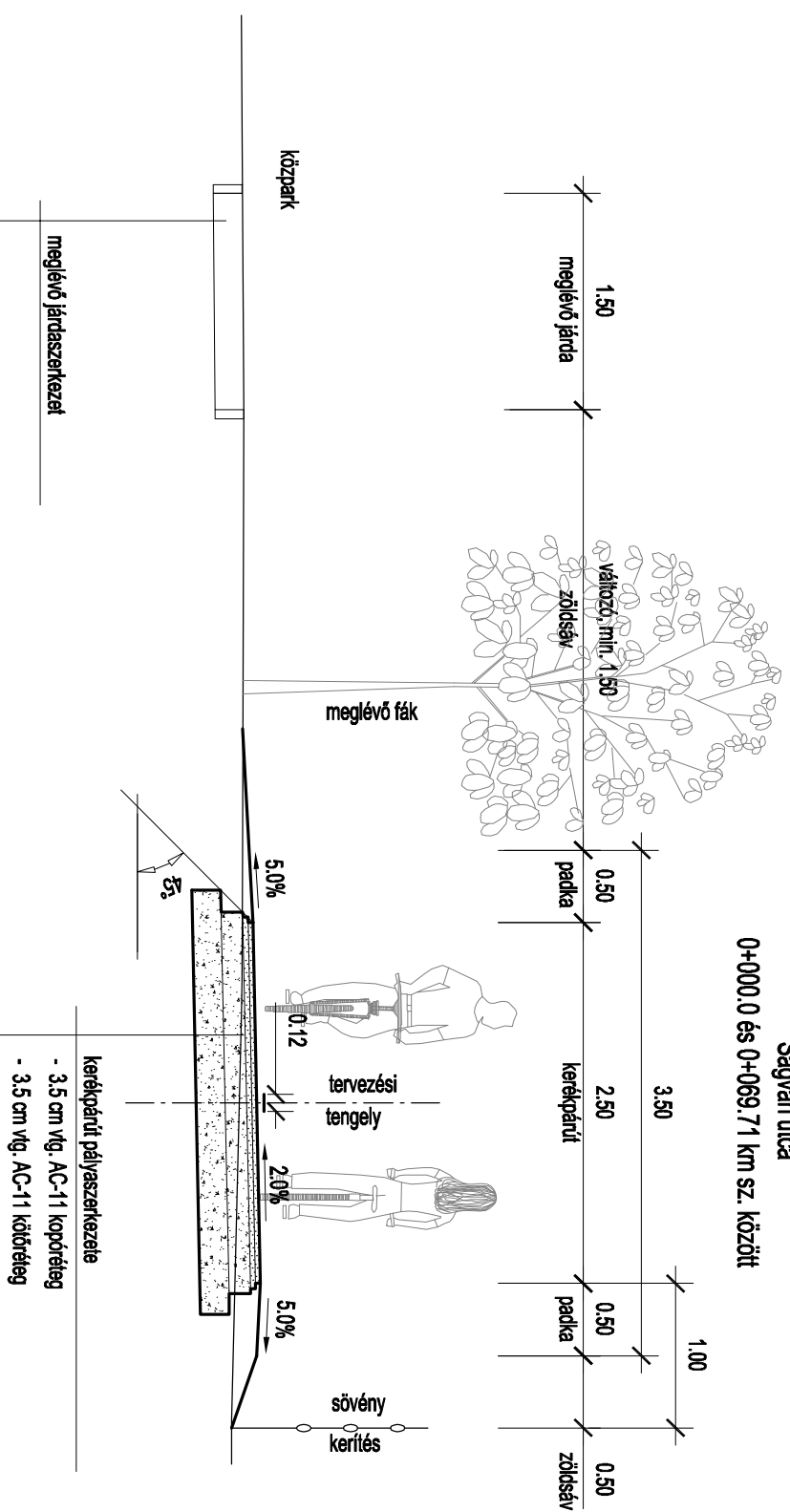


## SIÓFOK-KILTI BELTERÜLET

Ságvári utca

0+000.0 és 0+069.71 km sz. között



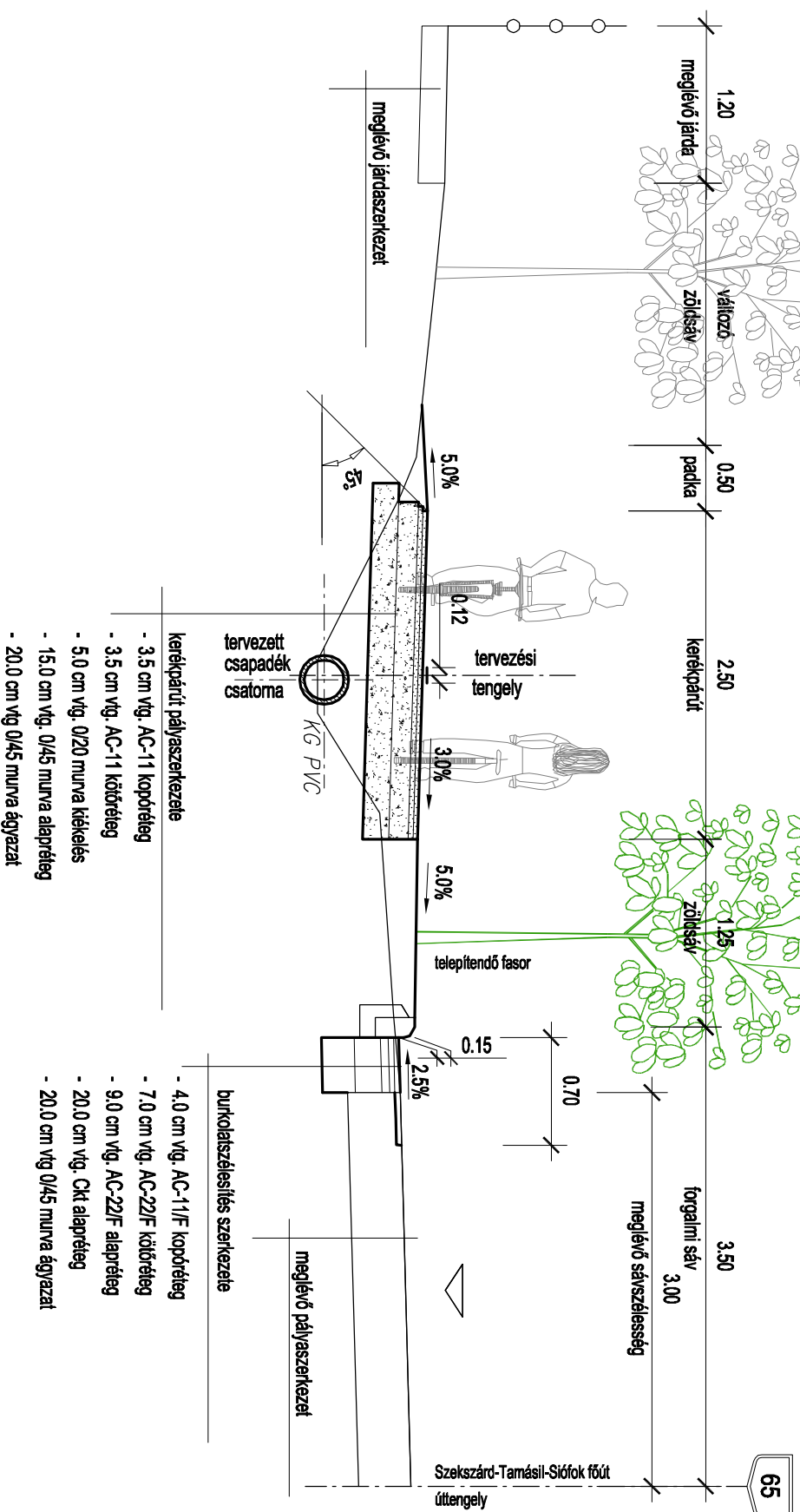
- kerékpárút pályaszervezete
- 3.5 cm vlg. AC-11 kopóréteg
  - 3.5 cm vlg. AC-11 kötőréteg
  - 5.0 cm vlg. 0/20 murva kiékelés
  - 15.0 cm vlg. 0/45 murva alapréteg
  - 20.0 cm vlg 0/45 murva ágyazat

- kerékpárút pályaszervezete ingatlanbejáró keresztvezéseknél
- 3.5 cm vlg. AC-11 kopóréteg
  - 3.5 cm vlg. AC-11 kötőréteg
  - 15.0 cm vlg. Ckt alapréteg
  - 20.0 cm vlg 0/45 murva ágyazat

## SIÓFOK-KILTI BELTERÜLET

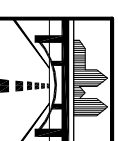
Honvéd utca

65 SZÁMÚ FŐÚT 80+553.00-80+726.00 km szelvények között



- kerékpárút pályaszervezete
- 3.5 cm vlg. AC-11 kopóréteg
  - 3.5 cm vlg. AC-11 kötőréteg
  - 5.0 cm vlg. 0/20 murva kiékelés
  - 15.0 cm vlg. 0/45 murva alapréteg
  - 20.0 cm vlg 0/45 murva ágyazat

- burkolatszélesítés szervezete
- 4.0 cm vlg. AC-11/F kopóréteg
  - 7.0 cm vlg. AC-22/F kötőréteg
  - 9.0 cm vlg. AC-22/F alapréteg
  - 20.0 cm vlg. Ckt alapréteg
  - 20.0 cm vlg 0/45 murva ágyazat



**Geoplaner KFT**

8200 Veszprém Kisút utca 25. Tel: 88/328-843, 30/95-91-925 e-mail: mail@geoplaner.hu

**Siófok Város Önkormányzat**  
8600 Fő tér 1.

Munkaszám:  
**553/12**

Tárgy:  
Siófok – Sógvár 65 sz. út melletti kerékpárút létesítés  
útépítési engedélyezési terve

Méretarány:  
**1:50**

Résznevét:  
**Mintakeresztelvények I.**

Fajlatszám:  
**U-4.1**

Tervező: Szép Mártonna	Szerkesztette: Fovacka Tímea	Tervezőleadó: Méhész Zsolt	Dátum: 2012.04.
---------------------------	---------------------------------	-------------------------------	--------------------