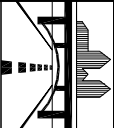


Árkok közötti távolság	Hossz	Esés %	Becsültkötési szint	Folyósfélszint	Fedlőszint	110
0+024.1	24.1	-5.0%	117.26	117.26	118.05	0+006.55 szennyvíz házbekötés 0+008.78 elektromos KÖF földkábel 0+015.22 gázvezeték 0+023.28 szennyvíz házbekötés 0+023.83 gázvezeték
0+059.3	35.2	-6.0%	117.50	117.50	118.26	0+042.25 szennyvíz házbekötés 0+042.70 gázvezeték
0+099.3	40.0	-6.0%	117.74	117.74	118.50	0+071.16 szennyvíz házbekötés 0+091.41 szennyvíz házbekötés
0+139.3	40.0	-6.0%	117.98	117.98	118.74	0+102.81 gázvezeték 0+105.11 szennyvíz házbekötés 0+111.79 telefonkábel 0+131.78 szennyvíz házbekötés 0+133.82 gázvezeték
0+179.4	40.1	6.0%	118.22	118.22	118.22	0+150.08 gázvezeték 0+163.03 szennyvíz házbekötés 0+168.67 gázvezeték



**Geoplaner KFT**

8200 Veszprém Kisújvárosi út 25. Tel: 88/328-843, 30/95-91-925 e-mail: mail@geoplaner.hu


Munkaszám: **553/12**


Méretarány: **1:1000/100**


Rajzszám: **U-3.2**

Dátum: **2012.04.**

---

Tervező: Székelykötő:  Pavekó Tímea


Méretező:  Máté Zsolt


Ellenőrző:  Sircz Mihály KÉ-104-0117


Tér: **Siófók – Ságvár 65 sz. főút melletti kerékpárút létesítés**

útépítési engedélyezési terve

Részneve: **Csapadék csatorna hossz-szelvény**

Tervező: Székelykötő:  Pavekó Tímea

Méretező:  Máté Zsolt

Ellenőrző:  Sircz Mihály KÉ-104-0117

Dátum: **2012.04.**