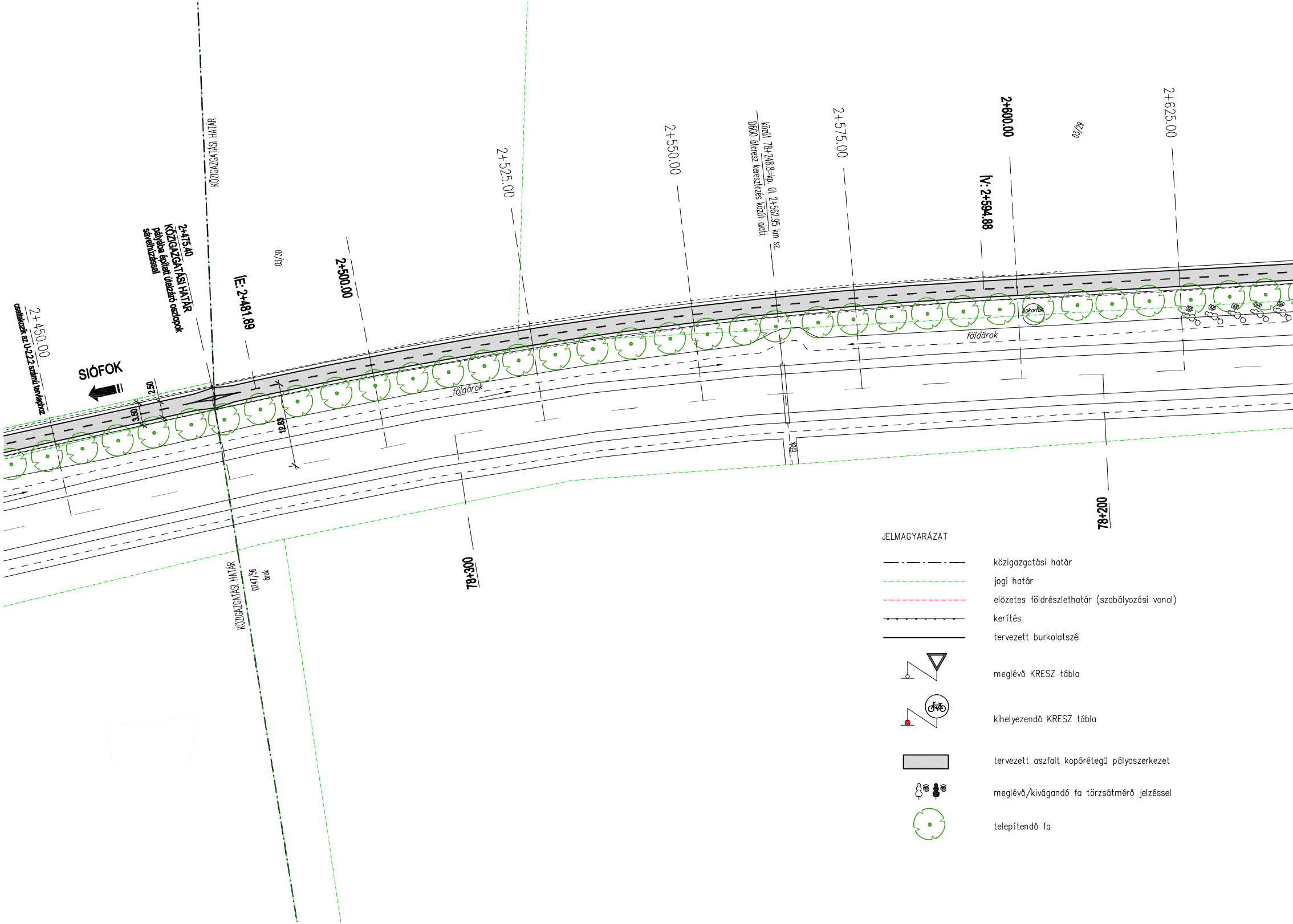
KÖZIGAZGATÁSI HATÁR
2+475.40
KÖZIGAZGATÁSI HATÁR
pályába épített útelzáró oszlopok
sávelhúzással
ÍE: 2+481.89
03/30
2+500.00
2+525.00
2+550.00
közút 78+248.8=kp. út 2+562.95 km sz.
D600 áteresz keresztezés közút alatt
2+575.00
ÍV: 2+594.88
2+600.00
03/29
2+625.00
2+450.00
csatlakozik az U-2.2.2 számú tervlaphoz
SIÓFOK
2.50
3.50
12.83
földárok
földárok
bokorfák
78+300
78+200
KÖZIGAZGATÁSI HATÁR
0247/56
árok

JELMAGYARÁZAT

közigazgatási határ
jogi határ
előzetes földrészlethatár (szabályozási vonal)
kerítés
tervezett burkolatszél
meglévő KRESZ tábla
kihelyezendő KRESZ tábla
tervezett aszfalt kopórétegű pályaszerkezet
meglévő/kivágandó fa törzsátmérő jelzéssel
telepítendő fa

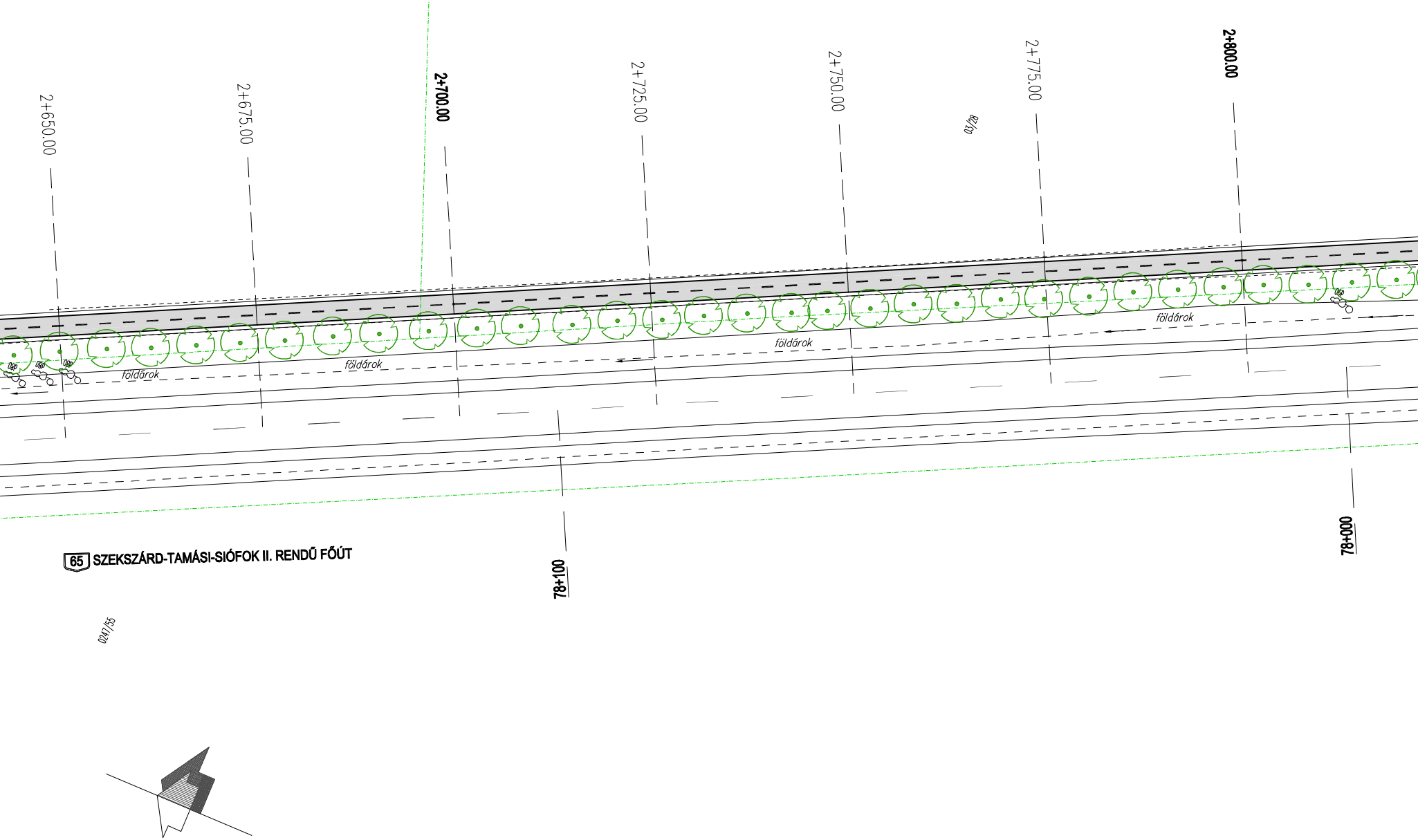
2+650.00
2+675.00
2+700.00
2+725.00
2+750.00
2+775.00
2+800.00
03/28
földárok
földárok
földárok
földárok
65 SZEKSZÁRD-TAMÁSI-SIÓFOK II. RENDŰ FŐÚT
78+100
78+000
0247/55

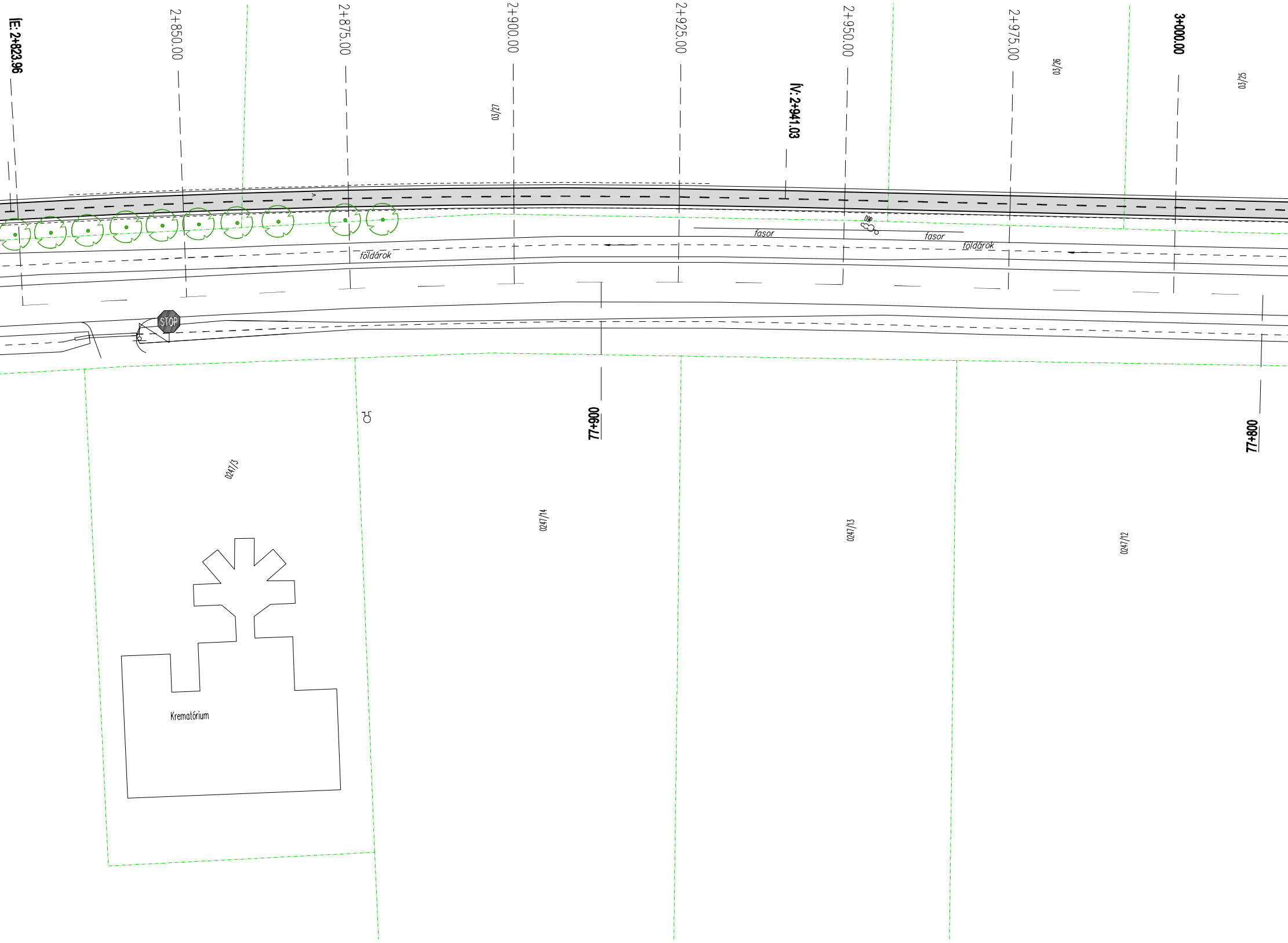
ÍE: 2+823.96
2+850.00
2+875.00
2+900.00
2+925.00
ÍV: 2+941.03
2+950.00
2+975.00
3+000.00
03/27
03/26
03/25
fasor
fasor
földárok
földárok
STOP
77+900
77+800
0247/3
0247/14
0247/13
0247/12
Krematórium

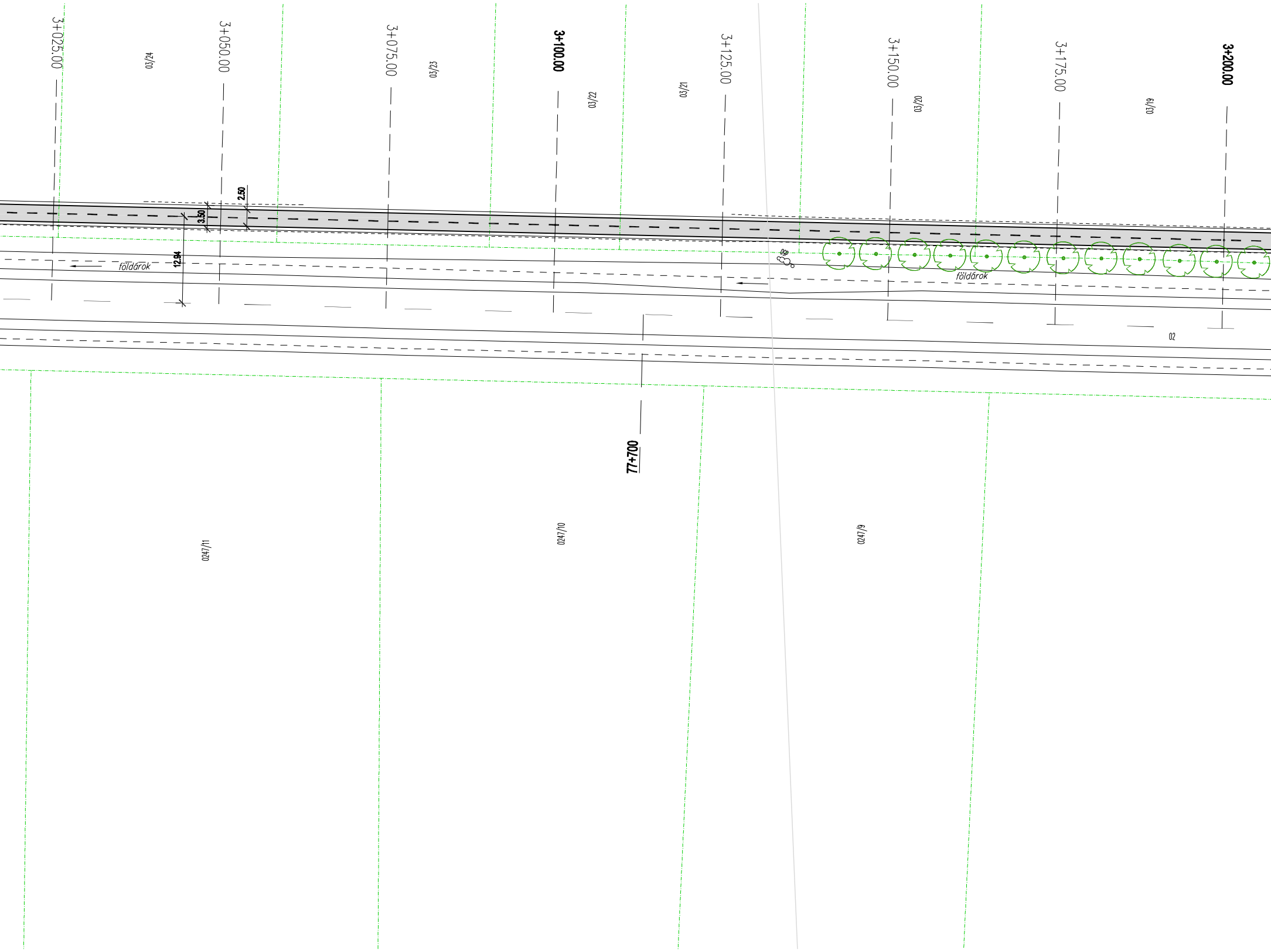
3+025.00
03/24
3+050.00
2.50
3.50
12.94
földárok
3+075.00
03/23
3+100.00
03/22
03/21
3+125.00
3+150.00
03/20
3+175.00
03/19
3+200.00
földárok
02
77+700
0247/11
0247/10
0247/9

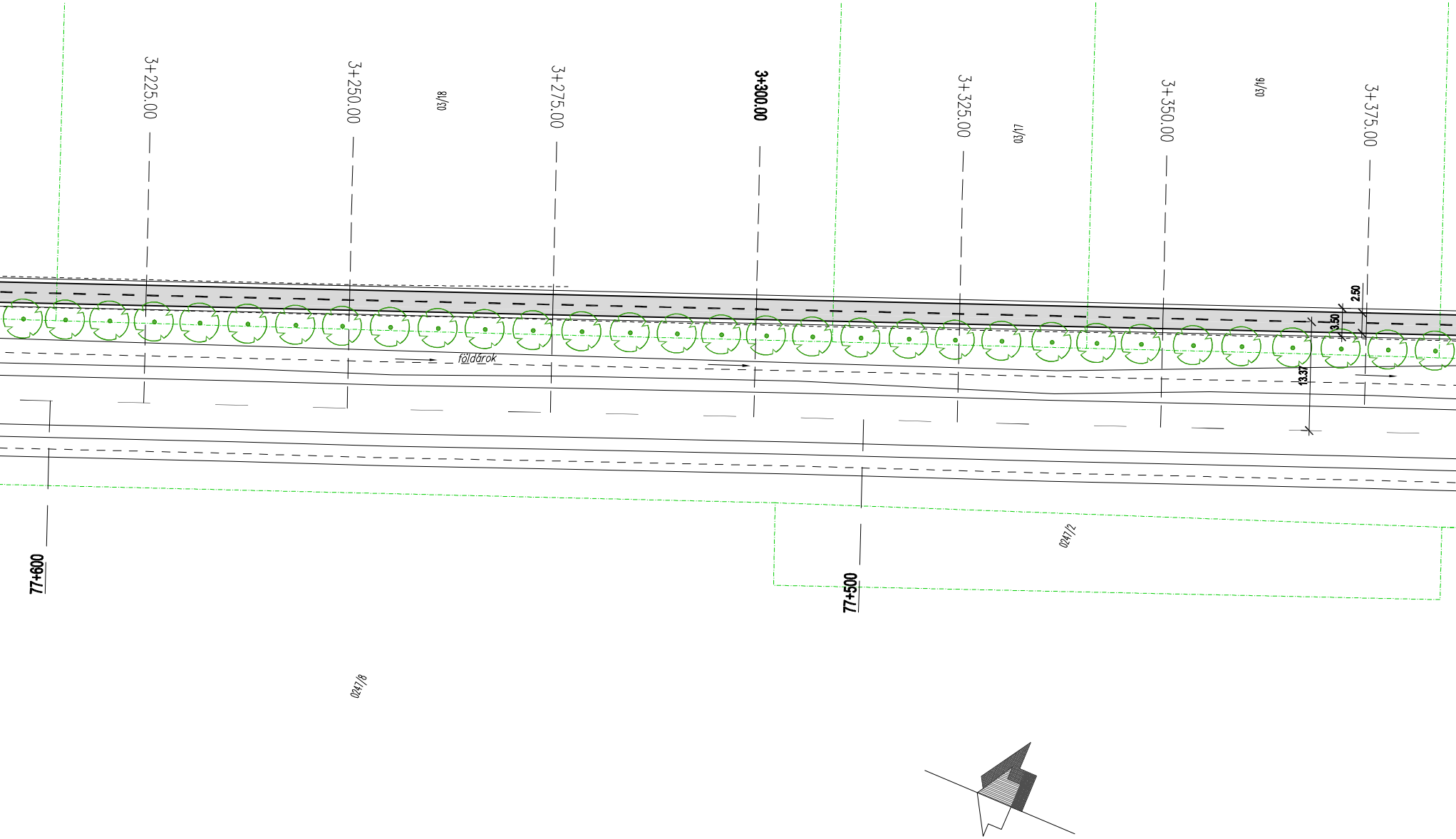
3+225.00
3+250.00
03/18
3+275.00
3+300.00
3+325.00
03/17
3+350.00
03/16
3+375.00
2.50
3.50
13.37
földárok
77+600
77+500
0247/2
0247/8

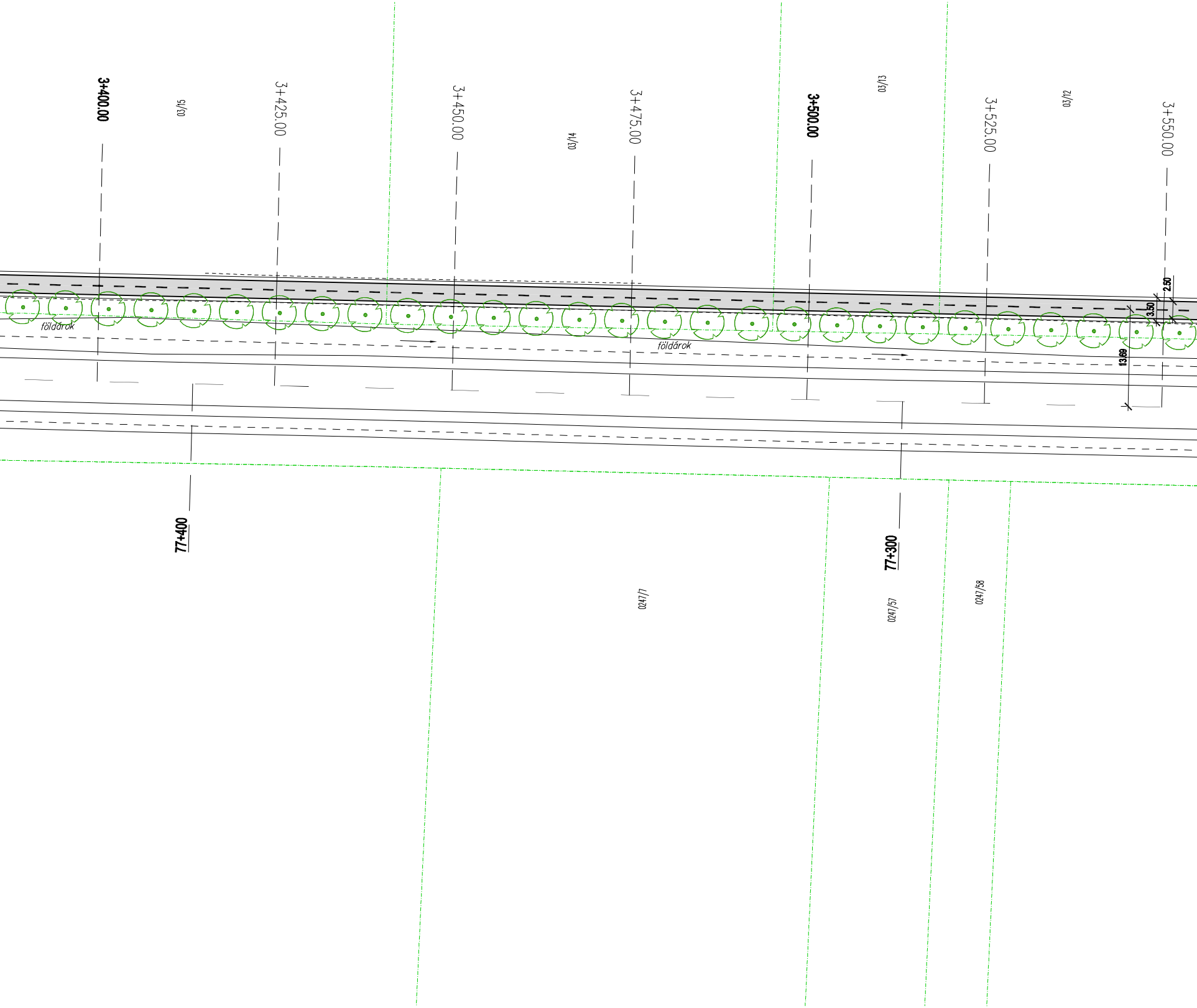

3+400.00
03/15
3+425.00
3+450.00
03/14
3+475.00
3+500.00
03/13
3+525.00
03/12
3+550.00
2.50
3.50
13.69
földárok
földárok
77+400
77+300
0247/7
0247/57
0247/58

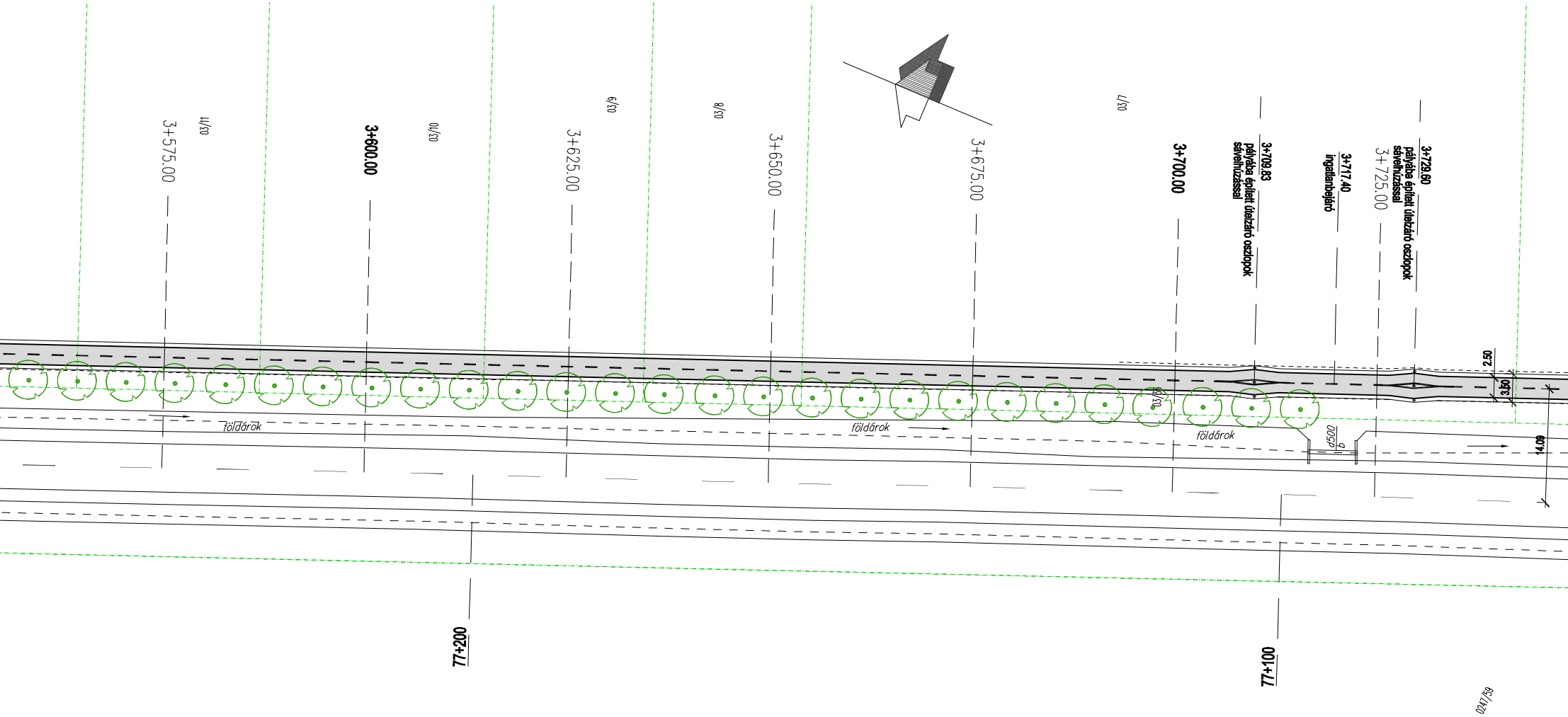
3+575.00
03/11
3+600.00
03/10
3+625.00
03/9
03/8
3+650.00
3+675.00
03/7
3+700.00
3+709.83
pályába épített útelzáró oszlopok sávelhúzással
3+717.40
ingatlanbejáró
3+725.00
3+729.60
pályába épített útelzáró oszlopok sávelhúzással
2.50
3.50
14.09
03/6
földárok
földárok
földárok
d500
77+200
77+100
0247/59

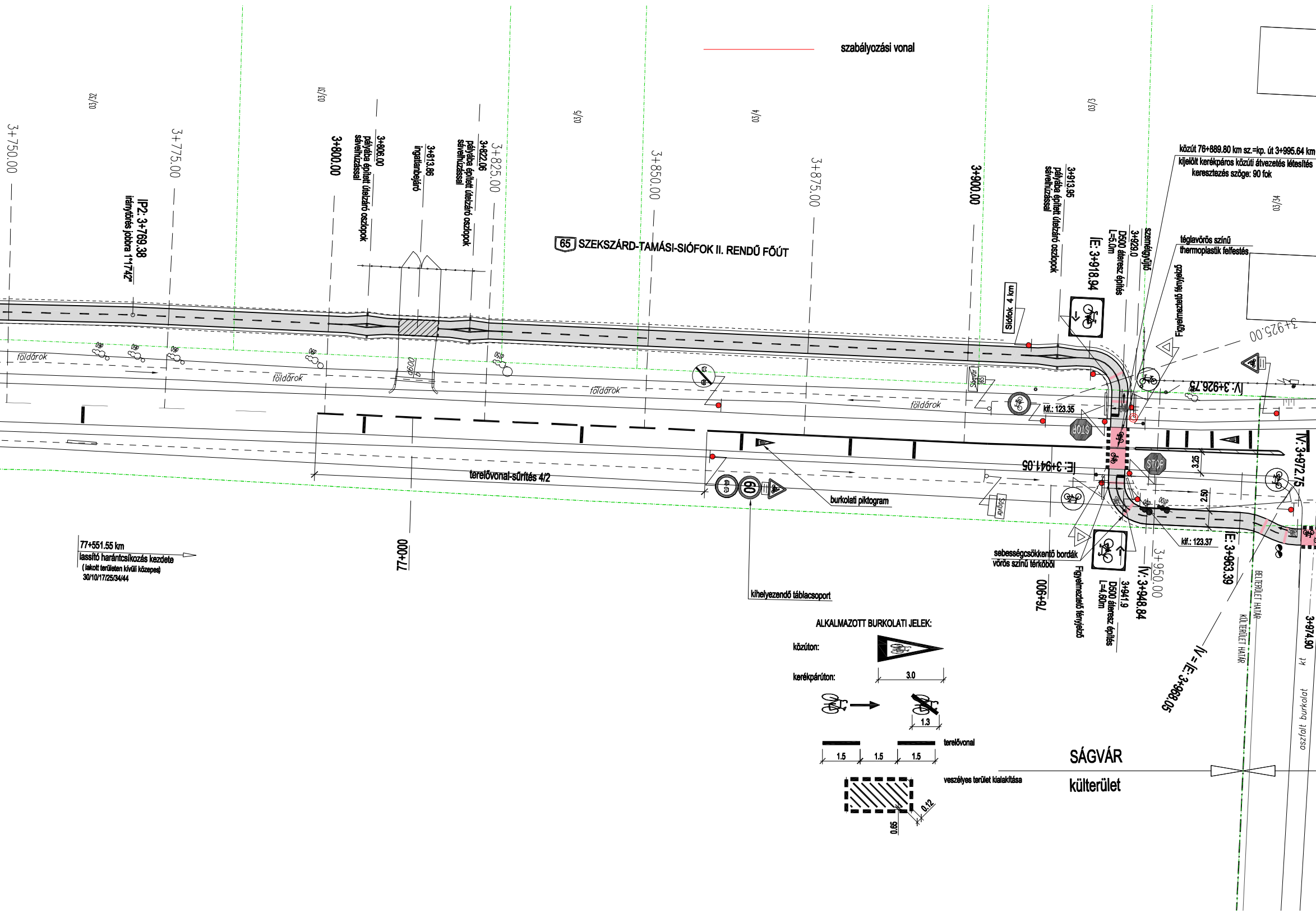
szabályozási vonal
65 SZEKSZÁRD-TAMÁSI-SIÓFOK II. RENDŰ FŐÚT
3+750.00
3+775.00
3+800.00
3+825.00
3+850.00
3+875.00
3+900.00
3+925.00
3+950.00
03/32
03/31
03/5
03/4
03/3
03/34
IP2: 3+769.38
iránytörés jobbra 1°17'42"
3+806.00
pályába épített útelzáró oszlopok sávelhúzással
3+813.86
ingatlanbejáró
3+822.06
pályába épített útelzáró oszlopok sávelhúzással
3+913.95
pályába épített útelzáró oszlopok sávelhúzással
IE: 3+918.94
3+929.0
D500 átereszépítés
L=5.0m
szemétgyűjtő
Figyelmeztető fényjelző
Siófok 4 km
közút 76+889.80 km sz.=kp. út 3+995.64 km
kijelölt kerékpáros közúti átvezetés létesítés
keresztezés szöge: 90 fok
téglavörös színű
thermoplastik felfestés
IV: 3+926.75
földárok
földárok
földárok
földárok
d600
kif.: 123.35
STOP
STOP
IE: 3+941.05
IV: 3+972.75
3.25
2.50
terelővonal-sűrítés 4/2
60
burkolati piktogram
kihelyezendő táblacsoport
Ságvár
Ságvár
kif.: 123.37
IE: 3+963.39
sebességcsökkentő bordák
vörös színű térkőből
76+900
Figyelmeztető fényjelző
3+941.9
D500 átereszépítés
L=4.60m
IV: 3+948.84
IV = IE: 3+968.05
BELTERÜLET HATÁR
KÜLTERÜLET HATÁR
3+974.90
kt
aszfalt burkolat
77+000
77+551.55 km
lassító harántcsíkozás kezdete
(lakott területen kívüli közepes)
30/10/17/25/34/44
ALKALMAZOTT BURKOLATI JELEK:
közúton:
3.0
kerékpárúton:
1.3
terelővonal
1.5
1.5
1.5
veszélyes terület kialakítása
0.12
0.95
SÁGVÁR
külterület

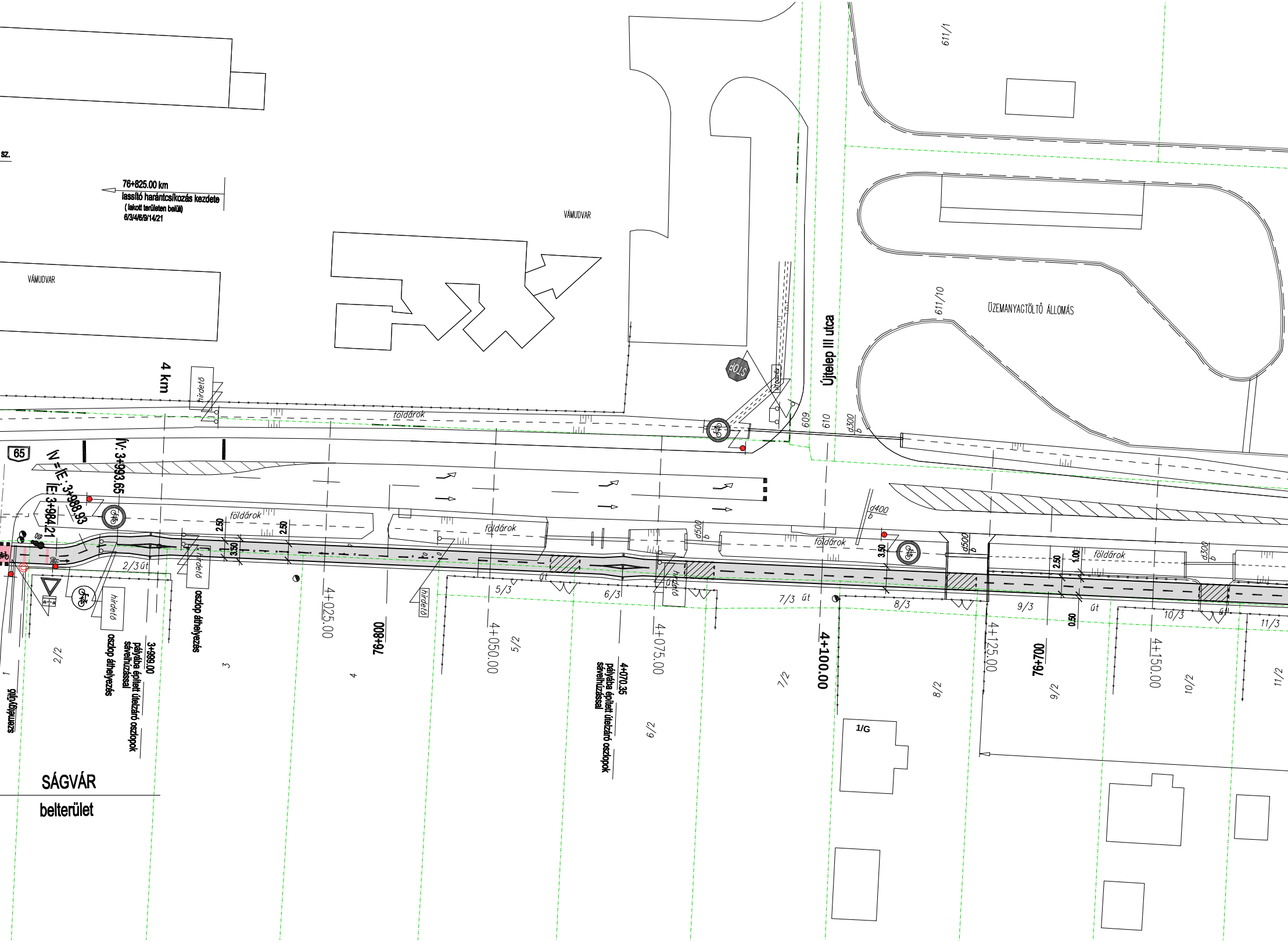
sz.
76+825.00 km
lassító harántcsíkozás kezdete
(lakott területen belül)
6/3/4/6/9/14/21
VÁMUDVAR
VÁMUDVAR
611/1
611/10
ÜZEMANYAGTÖLTŐ ÁLLOMÁS
Újtelep III utca
STOP
4 km
hirdető
földárok
609
610
d300
65
ÍV: 3+993.65
ÍV = ÍE : 3+988.93
ÍE: 3+984.21
földárok
2.50
2.50
3.50
földárok
d500
földárok
d400
3.50
d500
2.50
1.00
földárok
d300
2/3 út
5/3
út
6/3
7/3 út
8/3
9/3
út
10/3
út
11/3
0.50
hirdető
hirdető
hirdető
hirdető
oszlop áthelyezés
oszlop áthelyezés
3+999.00
pályába épített útelzáró oszlopok sávelhúzással
4+025.00
76+800
4+050.00
5/2
4+070.35
pályába épített útelzáró oszlopok sávelhúzással
4+075.00
7/2
4+100.00
8/2
4+125.00
76+700
9/2
4+150.00
10/2
11/2
1
2/2
3
4
6/2
1/G
szemétgyűjtő
SÁGVÁR
belterület

Geoplaner KFT

8200 Veszprém Kistó utca 25. Tel: 88/328-843, 30/95-91-925 e-mail: mail@geoplaner.hu

Megbízó:
Siófok Város Önkormányzat
8600 Fő tér 1.

Munkaszám: **553/12**

Tárgy:
Siófok – Ságvár 65 sz. út melletti kerékpárút létesítés
útépítési engedélyezési terve

Méretarány: **1:500**

Részművelet:
Forgalomtechnikai terv 2+450-4+307.92 km sz.
Ságvár kül- és belterületi szakasz

Rajzszám: **U-2.2.3**

Tervező: Szép Marianna KÉ-K 19-0239

Szerkesztette: Pavelka Tímea Máthé Zsolt

Tervellenőr: Sturcz Mihály KÉ-T 14-0117

Dátum: **2012.04.**

JELMAGYARÁZAT

- közigazgatási határ
- jogi határ
- előzetes földrészlethatár (szabályozási vonal)
- kerítés
- tervezett burkolatszél
- meglévő KRESZ tábla
- kihelyezendő KRESZ tábla
- tervezett aszfalt kopórétegű pályaszerkezet
- meglévő/kivágandó fa törzsátmérő jelzéssel
- telepítendő fa

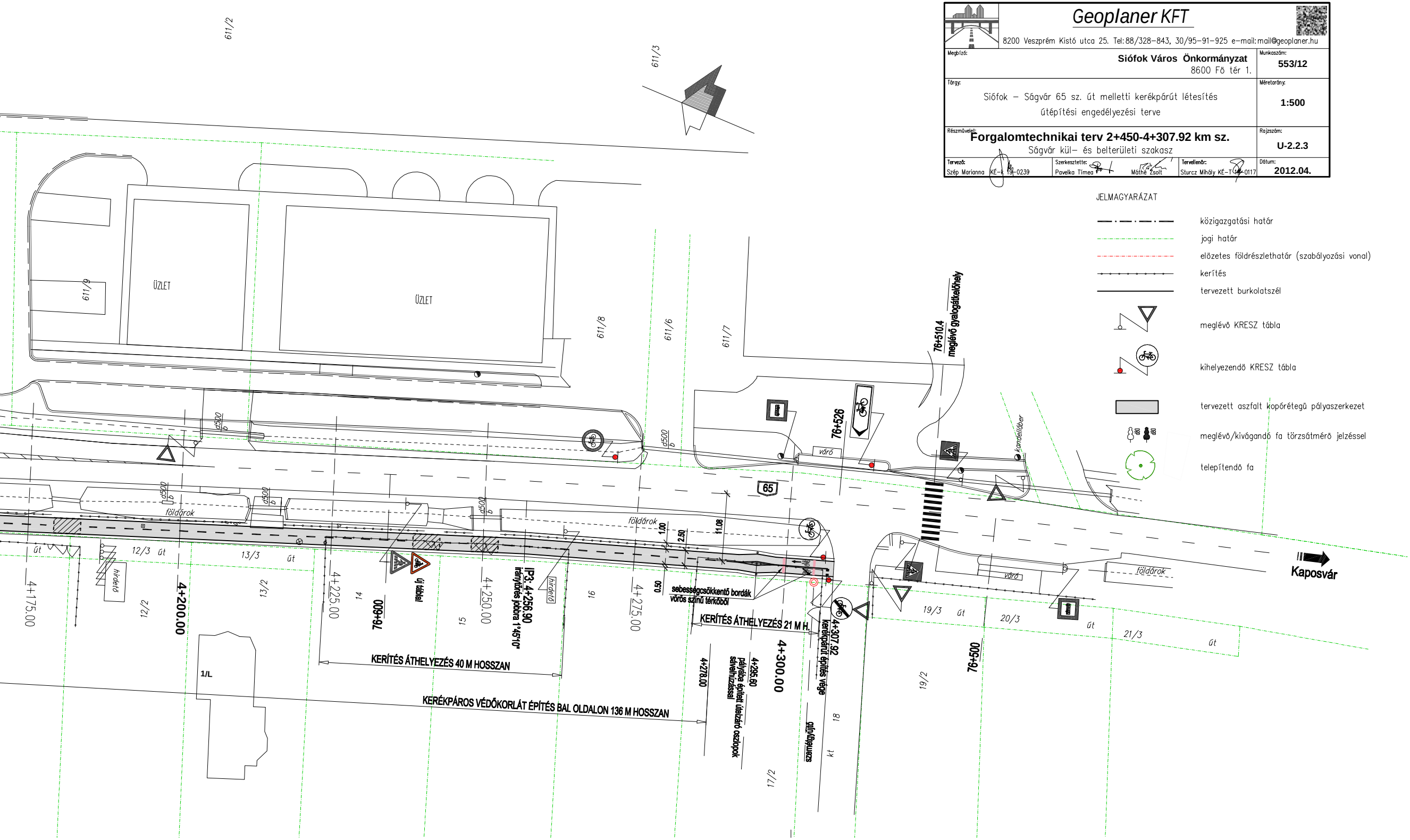
611/2
611/3
611/9
ÜZLET
ÜZLET
611/8
611/6
611/7
76+510.4
meglévő gyalogátkelőhely
76+526
váró
kandeláber
d500 b
d500 b
d500 b
d500 b
d500 b
földárok
földárok
földárok
65
1.00
2.50
11.08
0.50
út
12/3
út
13/3
út
hirdető
12/2
13/2
4+175.00
4+200.00
4+225.00
14
76+600
új tábla!
15
4+250.00
IP3: 4+256.90
iránytörés jobbra 1°45'10"
hirdető
16
4+275.00
sebességcsökkentő bordák
vörös színű térkőből
KERÍTÉS ÁTHELYEZÉS 21 M H.
4+307.92
kerékpárút építés vége
4+278.00
4+295.60
pályába épített útelzáró oszlopok
sávelhúzással
4+300.00
szemétgyűjtő
18
kt
17/2
KERÍTÉS ÁTHELYEZÉS 40 M HOSSZAN
KERÉKPÁROS VÉDŐKORLÁT ÉPÍTÉS BAL OLDALON 136 M HOSSZAN
1/L
váró
földárok
19/3
út
20/3
út
21/3
út
19/2
76+500
Kaposvár