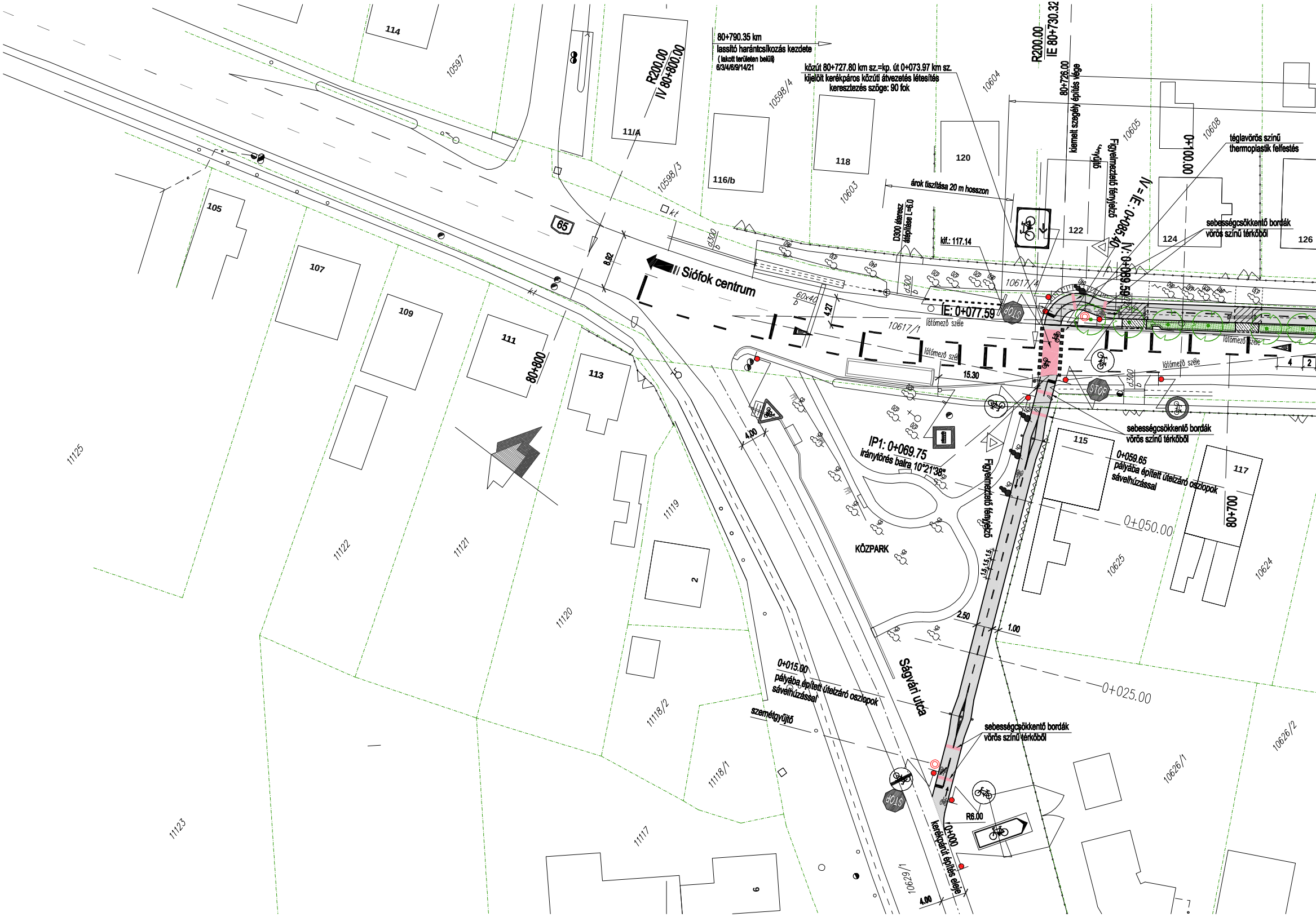
80+790.35 km
lassító harántcsíkozás kezdete
( lakott területen belül)
6/3/4/6/9/14/21
közút 80+727.80 km sz.=kp. út 0+073.97 km sz.
kijelölt kerékpáros közúti átvezetés létesítés
kereszteződés szöge: 90 fok
R200.00
IV 80+800.00
R200.00
IE 80+730.32
80+726.00
kiemelt szegély építés vége
Figyelmeztető fényjelző
IV = IE : 0+085.40
IV: 0+089.59
0+100.00
téglavörös színű
thermoplastik felfestés
sebességcsökkentő bordák
vörös színű térkőből
árok tisztítása 20 m hosszon
D300 áteresz
átépítése L=6.0
kif.: 117.14
IE: 0+077.59
Siófok centrum
65
8.92
4.27
60x40
15.30
látómező széle
114
105
107
109
111
113
115
117
11/A
116/b
118
120
122
124
126
2
9
10597
10598/3
10598/4
10603
10604
10605
10608
10617/1
10617/4
10624
10625
10626/1
10626/2
10629/1
1119
11117
11118/1
11118/2
11120
11121
11122
11123
11125
80+800
80+700
STOP
IP1: 0+069.75
iránytörés balra 10°21'38"
0+059.65
pályába épített útelzáró oszlopok
sávelhúzással
0+050.00
KÖZPARK
Figyelmeztető fényjelző
1.5 1.5 1.5
2.50
1.00
0+025.00
0+015.00
pályába épített útelzáró oszlopok
sávelhúzással
szemétgyűjtő
Ságvári utca
sebességcsökkentő bordák
vörös színű térkőből
R6.00
0+000
kerékpárút építés eleje
4.00
4
2

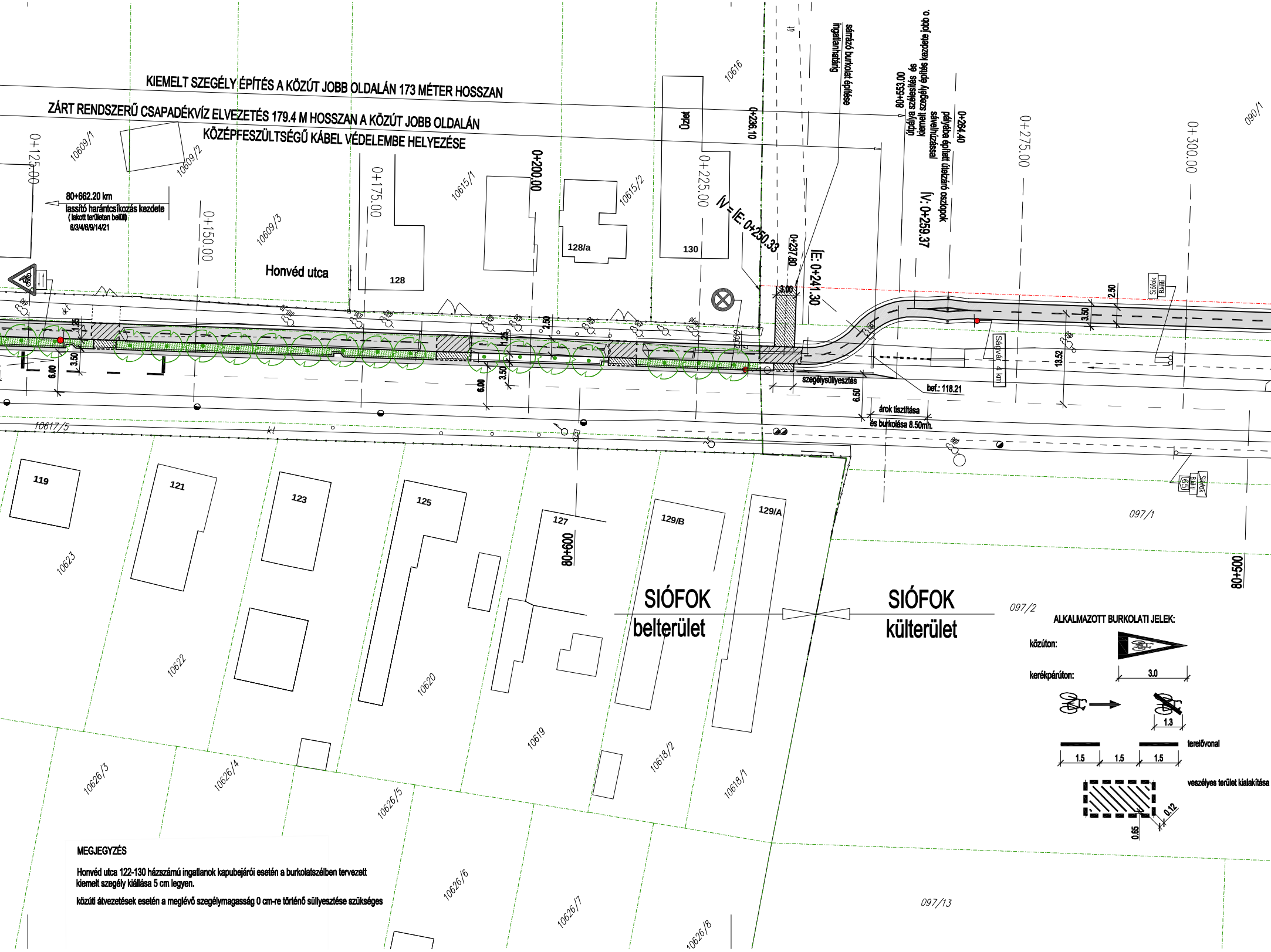
KIEMELT SZEGÉLY ÉPÍTÉS A KÖZÚT JOBB OLDALÁN 173 MÉTER HOSSZAN
ZÁRT RENDSZERŰ CSAPADÉKVÍZ ELVEZETÉS 179.4 M HOSSZAN A KÖZÚT JOBB OLDALÁN
KÖZÉPFESZÜLTSÉGŰ KÁBEL VÉDELEMBE HELYEZÉSE
0+125.00
0+150.00
0+175.00
0+200.00
0+225.00
0+275.00
0+300.00
10609/1
10609/2
10609/3
10615/1
10615/2
10616
090/1
80+662.20 km
lassító harántcsíkozás kezdete
( lakott területen belül)
6/3/4/6/9/14/21
Honvéd utca
128
128/a
130
Üzlet
0+236.10
ÍV = ÍE: 0+250.33
0+237.80
ÍE: 0+241.30
út
sárrázó burkolat építése
ingatlanhatárig
80+553.00
útpálya szélesítés és
kiemelt szegély építés kezdete jobb o.
sávelhúzással
0+264.40
pályába épített útelzáró oszlopok
ÍV: 0+259.37
3.00
2.50
3.50
1.25
6.00
13.52
6.50
szegélysüllyesztés
bef.: 118.21
árok tisztítása
és burkolása 8.50mh.
Ságvár 4 km
Siófok
B.kiliti
10617/5
kt
119
121
123
125
127
129/B
129/A
80+600
80+500
10623
10622
10620
10619
10618/2
10618/1
10626/3
10626/4
10626/5
10626/6
10626/7
10626/8
097/1
097/2
097/13
SIÓFOK
belterület
SIÓFOK
külterület
ALKALMAZOTT BURKOLATI JELEK:
közúton:
kerékpárúton:
3.0
1.3
terelővonal
1.5
1.5
1.5
veszélyes terület kialakítása
0.12
0.65

**MEGJEGYZÉS**

Honvéd utca 122-130 házszámú ingatlanok kapubejárói esetén a burkolatszélben tervezett kiemelt szegély kiállása 5 cm legyen.

közúti átvezetések esetén a meglévő szegélymagasság 0 cm-re történő süllyesztése szükséges

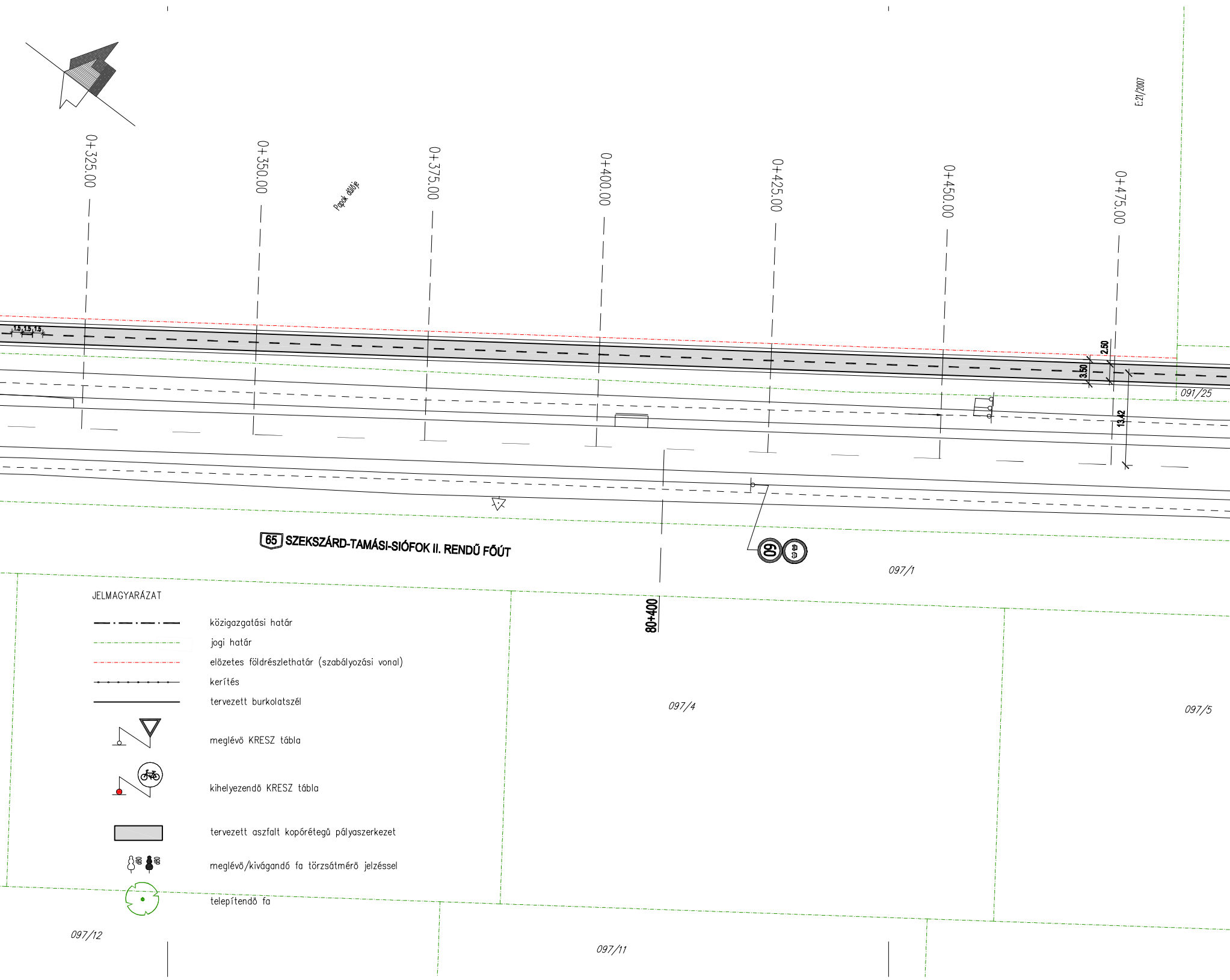
E:21/2007
0+325.00
0+350.00
Papok dűlője
0+375.00
0+400.00
0+425.00
0+450.00
0+475.00
1.5
1.5
1.5
2.50
3.50
13.42
091/25
65 SZEKSZÁRD-TAMÁSI-SIÓFOK II. RENDŰ FŐÚT
60
80+400
097/1
097/4
097/5
097/12
097/11

JELMAGYARÁZAT

közigazgatási határ

jogi határ

előzetes földrészlethatár (szabályozási vonal)

kerítés

tervezett burkolatszél

meglévő KRESZ tábla

kihelyezendő KRESZ tábla

tervezett aszfalt kopórétegű pályaszerkezet

meglévő/kivágandó fa törzsátmérő jelzéssel

telepítendő fa

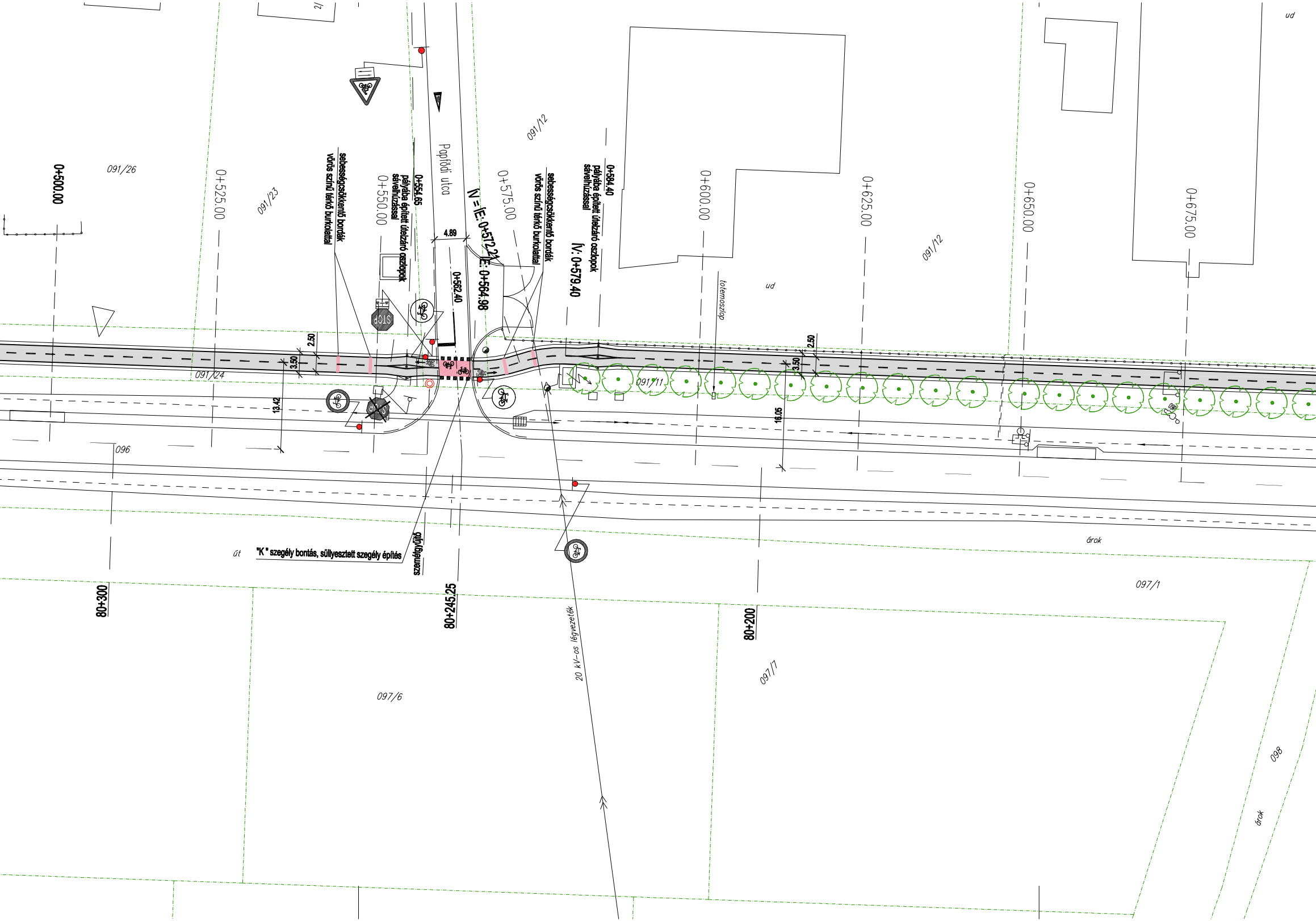
091/26
0+500.00
0+525.00
091/23
sebességcsökkentő bordák
vörös színű térkő burkolattal
0+550.00
0+554.65
pályába épített útelzáró oszlopok
sávelhúzással
Papfödi utca
4.89
0+562.40
ÍV = ÍE: 0+572.21
ÍE: 0+564.98
0+575.00
091/12
sebességcsökkentő bordák
vörös színű térkő burkolattal
0+584.40
pályába épített útelzáró oszlopok
sávelhúzással
ÍV: 0+579.40
0+600.00
totemoszlop
ud
0+625.00
091/12
0+650.00
0+675.00
ud
STOP
2.50
3.50
13.42
091/24
091/11
16.05
3.50
2.50
096
út
"K" szegély bontás, süllyesztett szegély építés
szemétgyűjtő
80+300
80+245.25
80+200
20 kV-os légvezeték
árok
097/1
097/6
097/7
098
árok

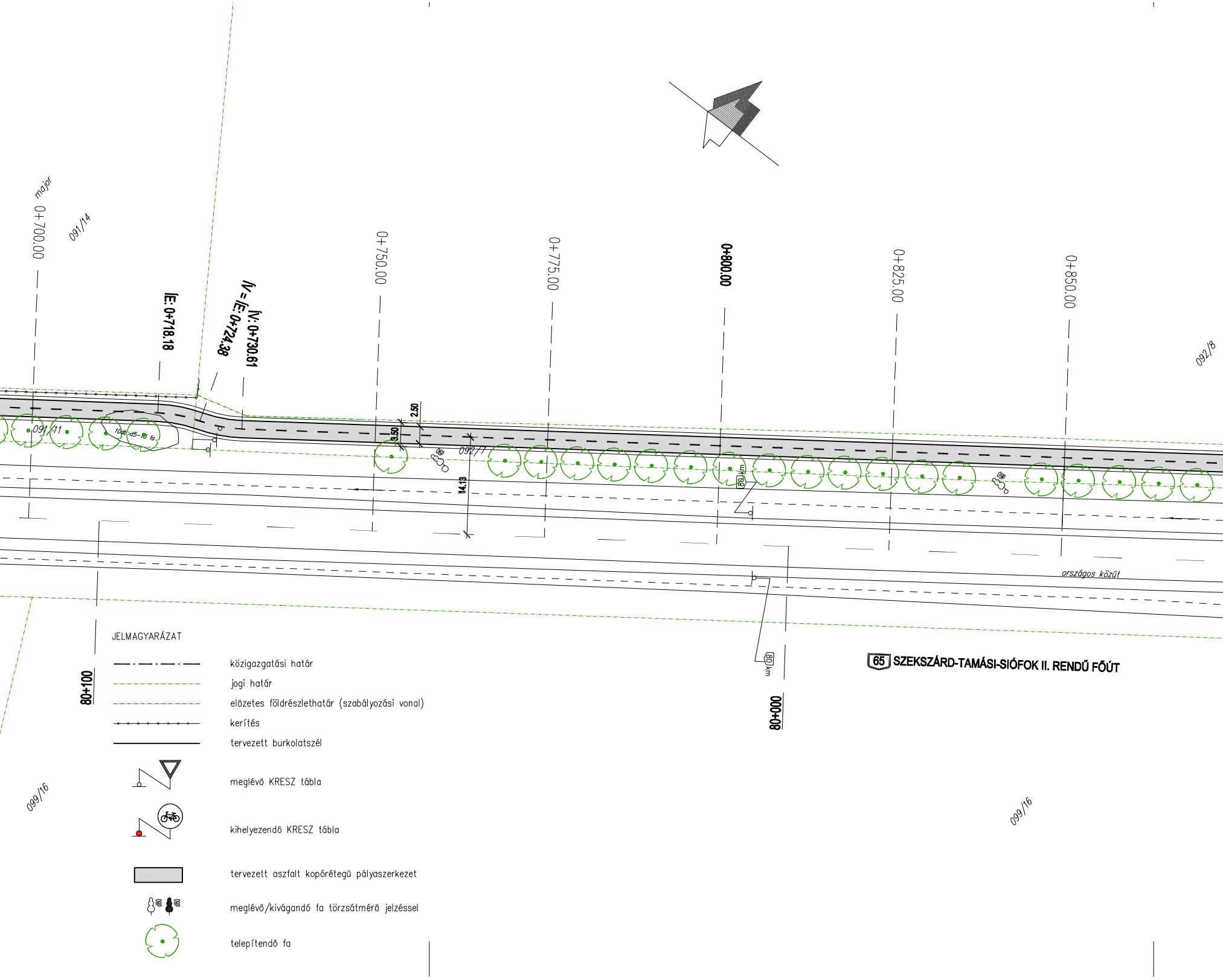
major
091/14
0+700.00
ÍE: 0+718.18
ÍV = ÍE: 0+724.38
ÍV: 0+730.61
0+750.00
0+775.00
0+800.00
0+825.00
0+850.00
092/8
091/11
10db d5-10 fa
2.50
3.50
06p
092/7
14.13
80 km
országos közút
80+100
80+000
80 km
65 SZEKSZÁRD-TAMÁSI-SIÓFOK II. RENDŰ FŐÚT
099/16
099/16
JELMAGYARÁZAT
közigazgatási határ
jogi határ
előzetes földrészlethatár (szabályozási vonal)
kerítés
tervezett burkolatszél
meglévő KRESZ tábla
kihelyezendő KRESZ tábla
tervezett aszfalt kopórétegű pályaszerkezet
meglévő/kivágandó fa törzsátmérő jelzéssel
telepítendő fa

## Geoplaner KFT

8200 Veszprém Kistó utca 25. Tel: 88/328-843, 30/95-91-925 e-mail: mail@geoplaner.hu

Megbízó:
**Siófok Város Önkormányzat**
8600 Fő tér 1.

Munkaszám: **553/12**

Tárgy:
Siófok – Ságvár 65 sz. út melletti kerékpárút létesítés
útépítési engedélyezési terve

Méretarány: **1:500**

Részművelet:
**Forgalomtechnikai terv 0+000-0+950 km sz.**
Siófok bel- és külterületi szakasz

Rajzszám: **U-2.2.1**

Tervező: Szép Marianna KÉ-k 19-0239

Szerkesztette: Pavelka Tímea Máthé Zsolt

Tervellenőr: Sturcz Mihály KÉ-T 14-0117

Dátum: **2012.04.**

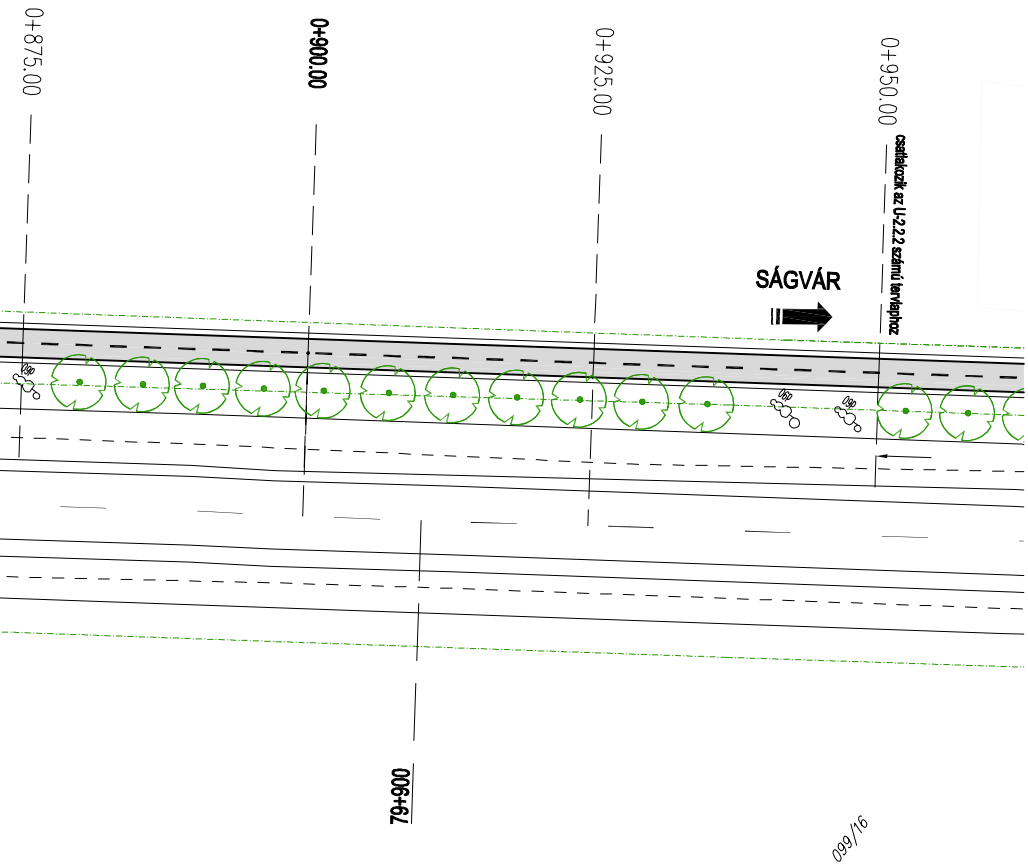
0+875.00
0+900.00
0+925.00
0+950.00
csatlakozik az U-2.2.2 számú tervlaphoz
SÁGVÁR
79+900
099/16