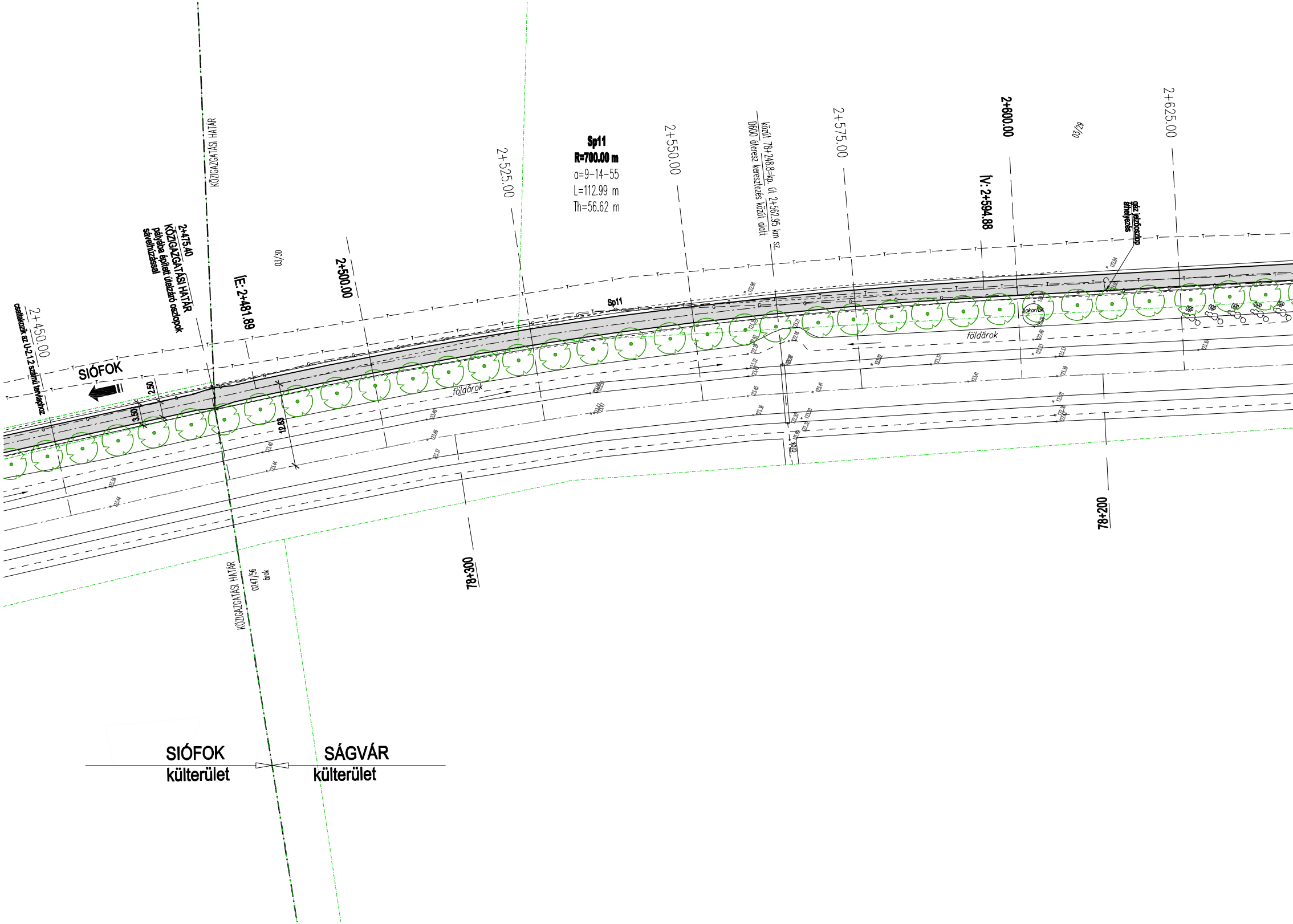
KÖZIGAZGATÁSI HATÁR
2+475.40
KÖZIGAZGATÁSI HATÁR
pályába épített útelzáró oszlopok
sávelhúzással
csatlakozik az U-2.1.2 számú tervlaphoz
2+450.00
SIÓFOK
2.50
3.50
12.83
ÍE: 2+481.89
03/30
2+500.00
2+525.00
Sp11
R=700.00 m
α=9-14-55
L=112.99 m
Th=56.62 m
Sp11
2+550.00
közút 78+248.8=kp. út 2+562.95 km sz.
D600 áteresz keresztezés közút alatt
2+575.00
ÍV: 2+594.88
2+600.00
03/29
gáz jelzőoszlop
áthelyezés
2+625.00
földárok
földárok
bokorfák
árok
78+300
78+200
KÖZIGAZGATÁSI HATÁR
0247/56
árok
SIÓFOK
külterület
SÁGVÁR
külterület

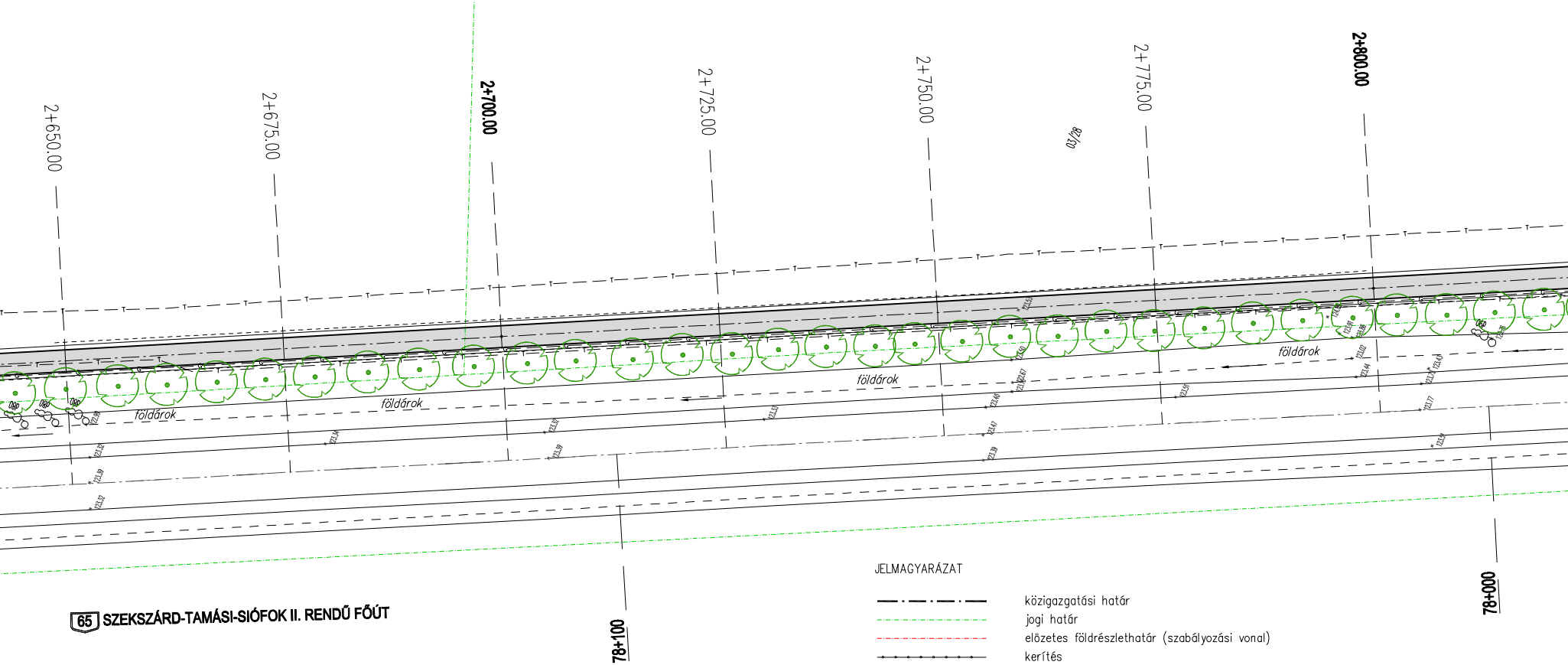
2+650.00
2+675.00
2+700.00
2+725.00
2+750.00
2+775.00
2+800.00
03/28
földárok
földárok
földárok
földárok
65 SZEKSZÁRD-TAMÁSI-SIÓFOK II. RENDŰ FŐÚT
78+100
78+000
0247/55

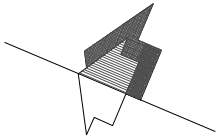

JELMAGYARÁZAT

	közigazgatási határ
	jogi határ
	elözetes földrészlethatár (szabályozási vonal)
	kerítés
	tervezési tengely
	tervezett burkolatszél
Cs ◀	tervezett csapadék csatorna
v	meglévö vízvezeték
T	meglévö hírközlö kábel
G	meglévö gázvezeték
e-KÖF	meglévö középfeszültségü földkábel (Siófok)
e-20kV	meglévö középfeszültségü földkábel (Ságvár)
Se	meglévö szennyvíz csatorna
▶ Se	KRISTÁLY Kft. által tervezett szennyvízcsatorna
× 117.98	felmért pont magasság jelöléssel
▨	tervezett aszfalt kopórétegü pályaszerkezet
🟩	füvesítés, zöldfelület rendezés
Ø80 Ø80	meglévö/kivágandó fa törzsátmérö jelzéssel
	telepítendö fa

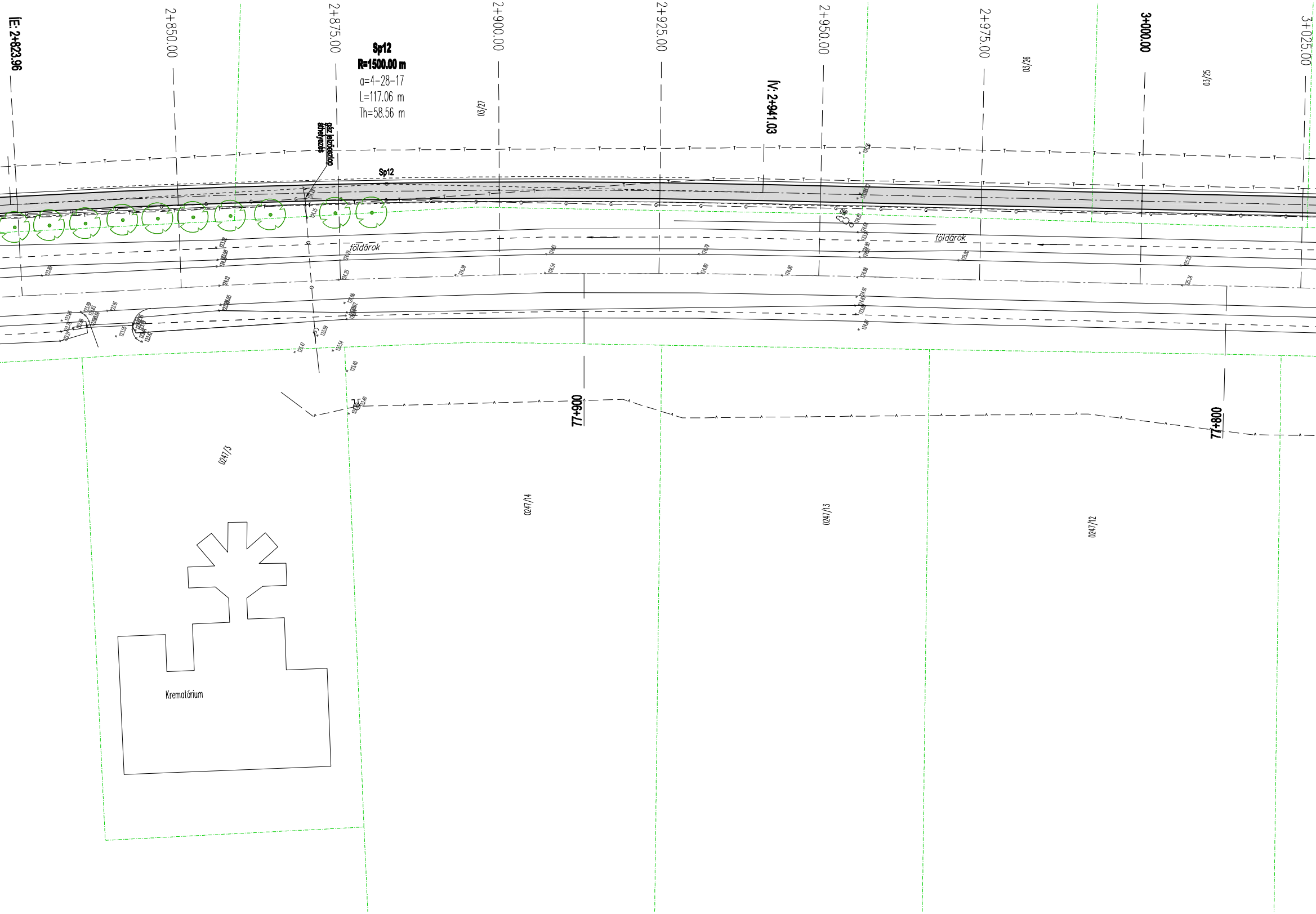
IE: 2+823.96
2+850.00
2+875.00
Sp12
R=1500.00 m
α=4-28-17
L=117.06 m
Th=58.56 m
2+900.00
03/27
2+925.00
ÍV: 2+941.03
2+950.00
2+975.00
03/26
3+000.00
03/25
3+025.00
gáz jelzőoszlop áthelyezés
Sp12
földárok
földárok
77+900
77+800
0247/3
0247/14
0247/13
0247/12
Krematórium

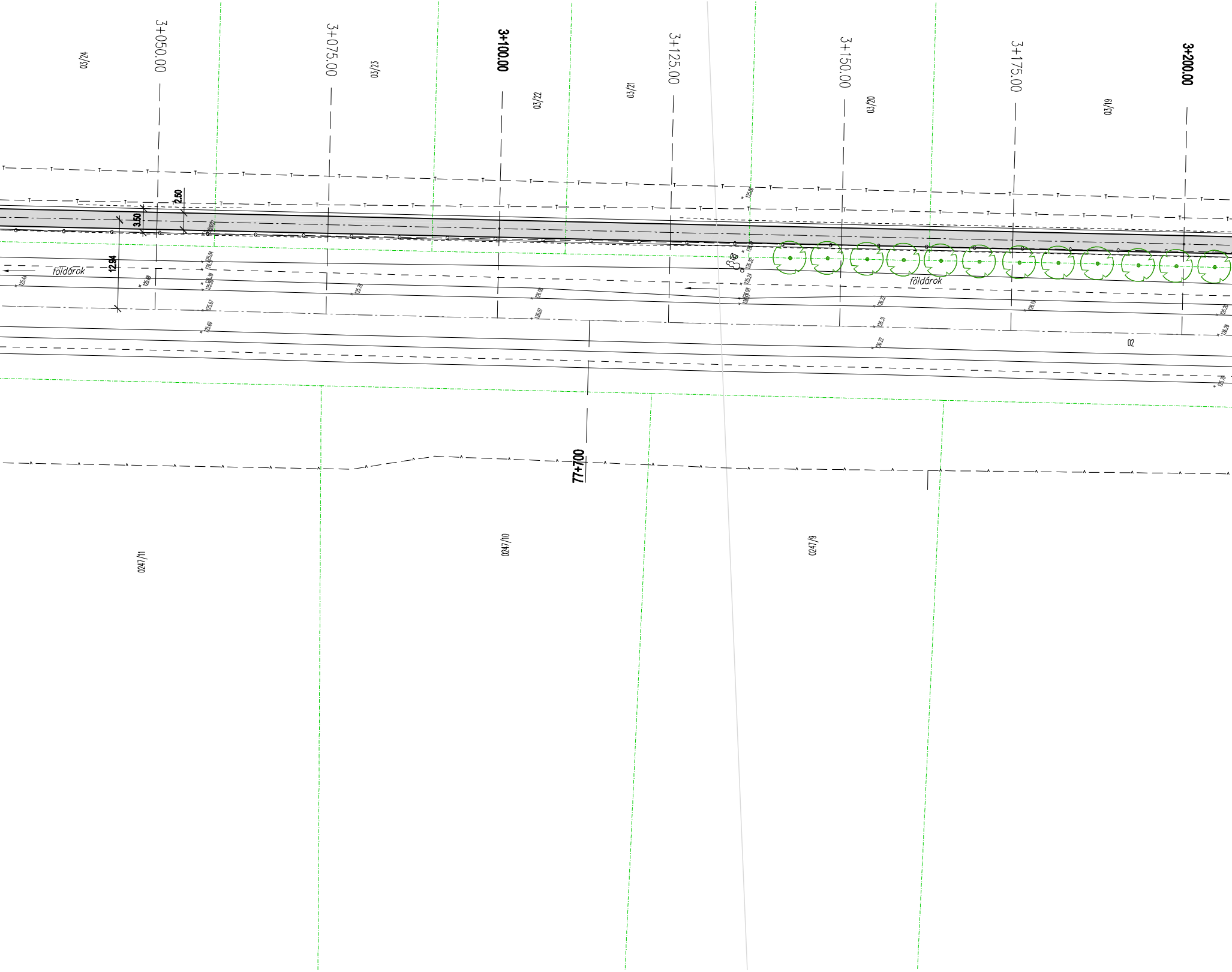
03/24
3+050.00
3+075.00
03/23
3+100.00
03/22
03/21
3+125.00
3+150.00
03/20
3+175.00
03/19
3+200.00
2.50
3.50
12.94
földárok
földárok
02
77+700
0247/11
0247/10
0247/9

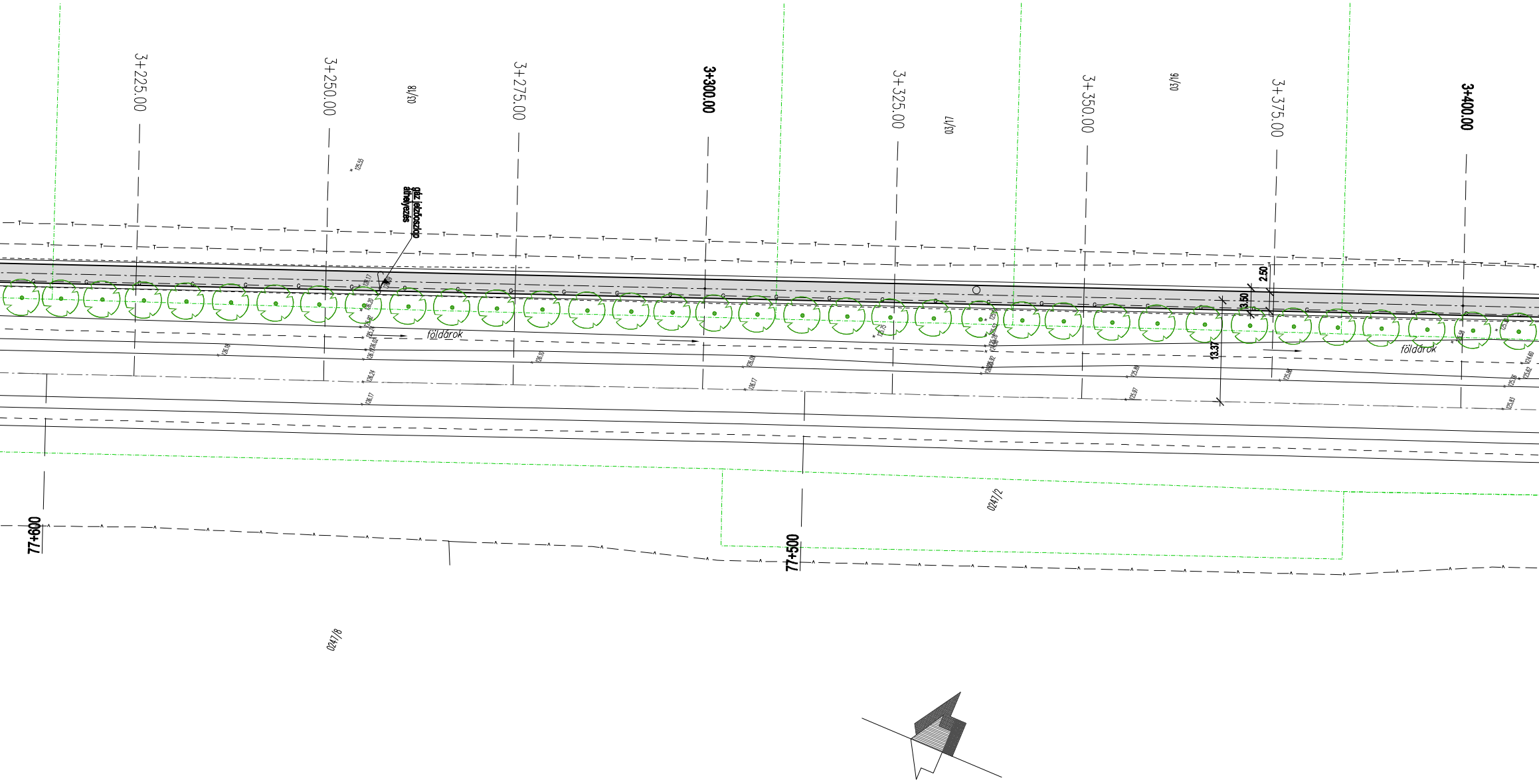
3+225.00
3+250.00
03/18
3+275.00
3+300.00
3+325.00
03/17
3+350.00
03/16
3+375.00
3+400.00
gáz jelzőoszlop áthelyezés
földárok
földárok
2.50
3.50
13.37
0247/2
0247/8
77+600
77+500


03/15
3+425.00
3+450.00
03/14
3+475.00
3+500.00
03/13
3+525.00
03/12
3+550.00
3+575.00
03/11
2.50
3.50
13.69
földárok
földárok
77+400
77+300
0247/7
0247/57
0247/58

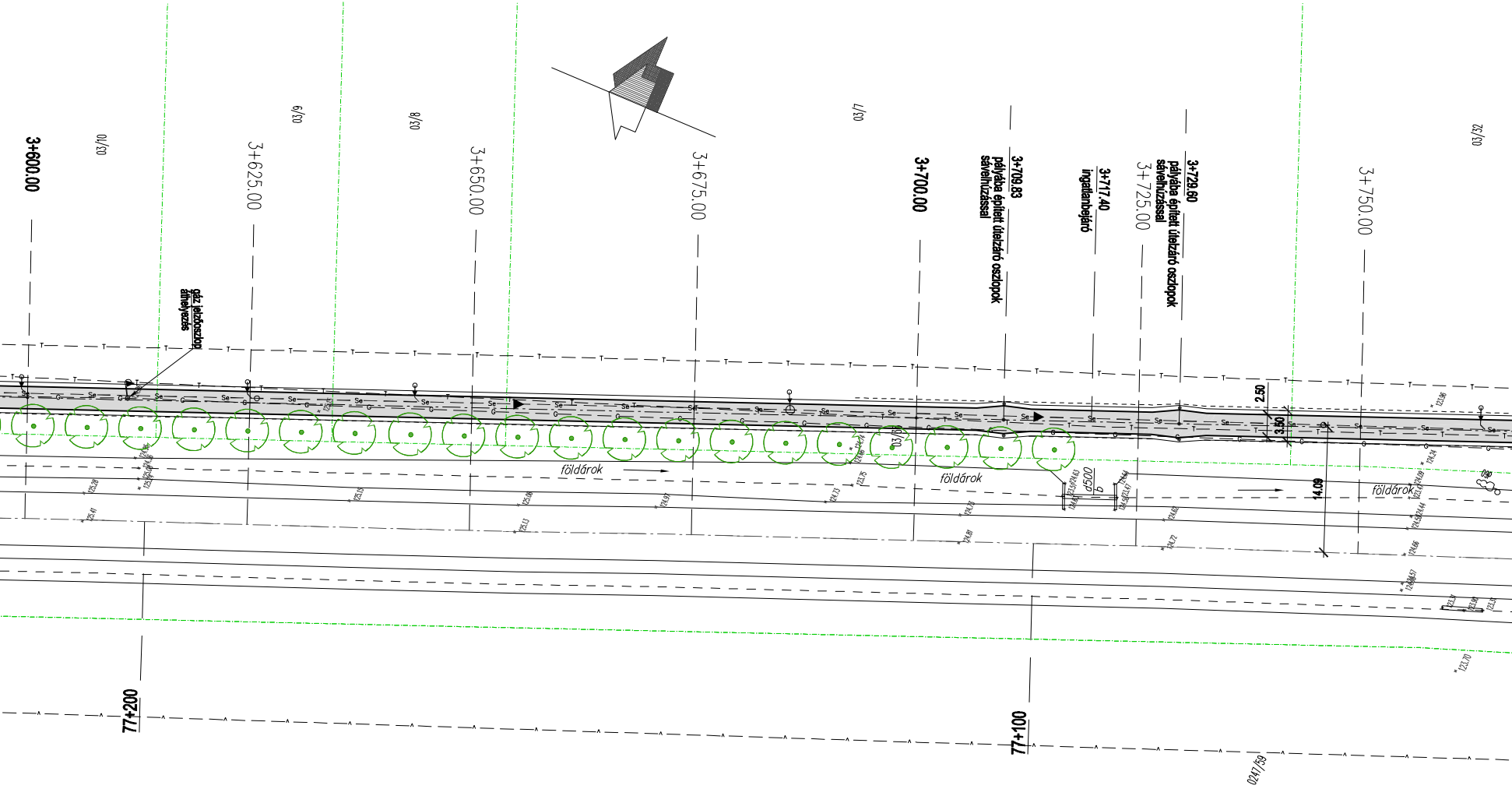
3+600.00
03/10
3+625.00
03/9
gáz jelzőoszlop áthelyezés
03/8
3+650.00
3+675.00
03/7
3+700.00
3+709.83
pályába épített útelzáró oszlopok sávelhúzással
3+717.40
ingatlanbejáró
3+725.00
3+729.60
pályába épített útelzáró oszlopok sávelhúzással
3+750.00
03/32
2.50
3.50
14.09
földárok
földárok
földárok
d500
77+200
77+100
0247/59

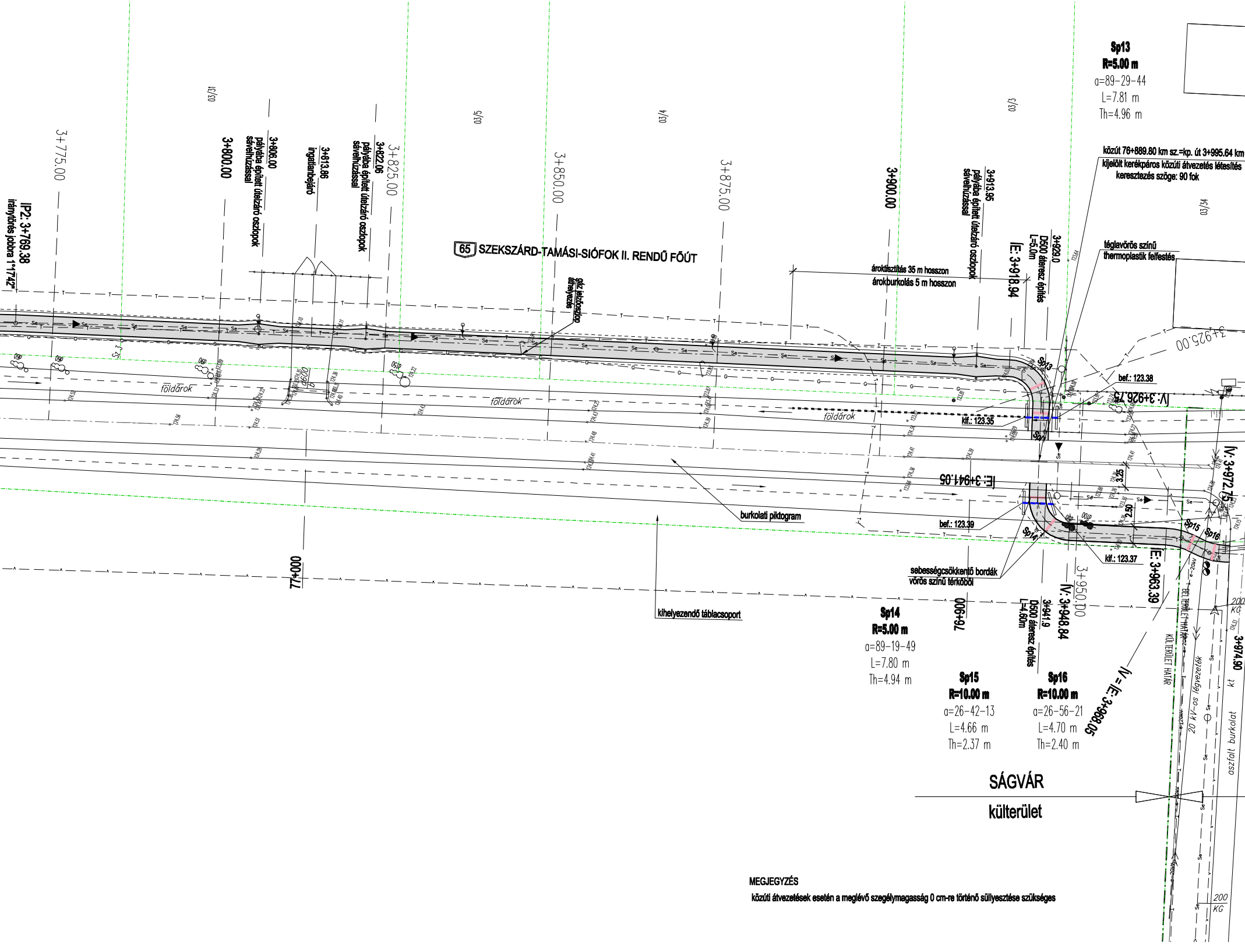
65 SZEKSZÁRD-TAMÁSI-SIÓFOK II. RENDŰ FŐÚT
IP2: 3+769.38
iránytörés jobbra 1°17'42"
3+775.00
3+800.00
3+806.00
pályába épített útelzáró oszlopok sávelhúzással
3+813.86
ingatlanbejáró
3+822.06
pályába épített útelzáró oszlopok sávelhúzással
3+825.00
3+850.00
3+875.00
3+900.00
3+913.95
pályába épített útelzáró oszlopok sávelhúzással
ÍE: 3+918.94
3+929.0
D500 áteresz építés
L=5.0m
3+925.00
03/31
03/5
03/4
03/3
03/34
gáz jelzőoszlop áthelyezése
d600
földárok
földárok
földárok
ároktisztítás 35 m hosszon
árokburkolás 5 m hosszon
Sp13
R=5.00 m
α=89-29-44
L=7.81 m
Th=4.96 m
közút 76+889.80 km sz.=kp. út 3+995.64 km
kijelölt kerékpáros közúti átvezetés létesítés
keresztezés szöge: 90 fok
téglavörös színű
thermoplastik felfestés
bef.: 123.38
ÍV: 3+926.75
kif.: 123.35
ÍE: 3+941.05
ÍV: 3+972.75
3.25
2.50
bef.: 123.39
kif.: 123.37
burkolati piktogram
sebességcsökkentő bordák
vörös színű térkőből
kihelyezendő táblacsoport
77+000
76+960
3+941.9
D500 áteresz építés
L=4.60m
ÍV: 3+948.84
3+950.00
ÍE: 3+963.39
ÍV = ÍE: 3+968.05
Sp14
R=5.00 m
α=89-19-49
L=7.80 m
Th=4.94 m
Sp15
R=10.00 m
α=26-42-13
L=4.66 m
Th=2.37 m
Sp16
R=10.00 m
α=26-56-21
L=4.70 m
Th=2.40 m
BEL TERÜLET HATÁR
KÜLTERÜLET HATÁR
20 kV-os légvezeték
aszfalt burkolat
kt
3+974.90
200 KG
200 KG
SÁGVÁR
külterület

MEGJEGYZÉS

közúti átvezetések esetén a meglévő szegélymagasság 0 cm-re történő süllyesztése szükséges

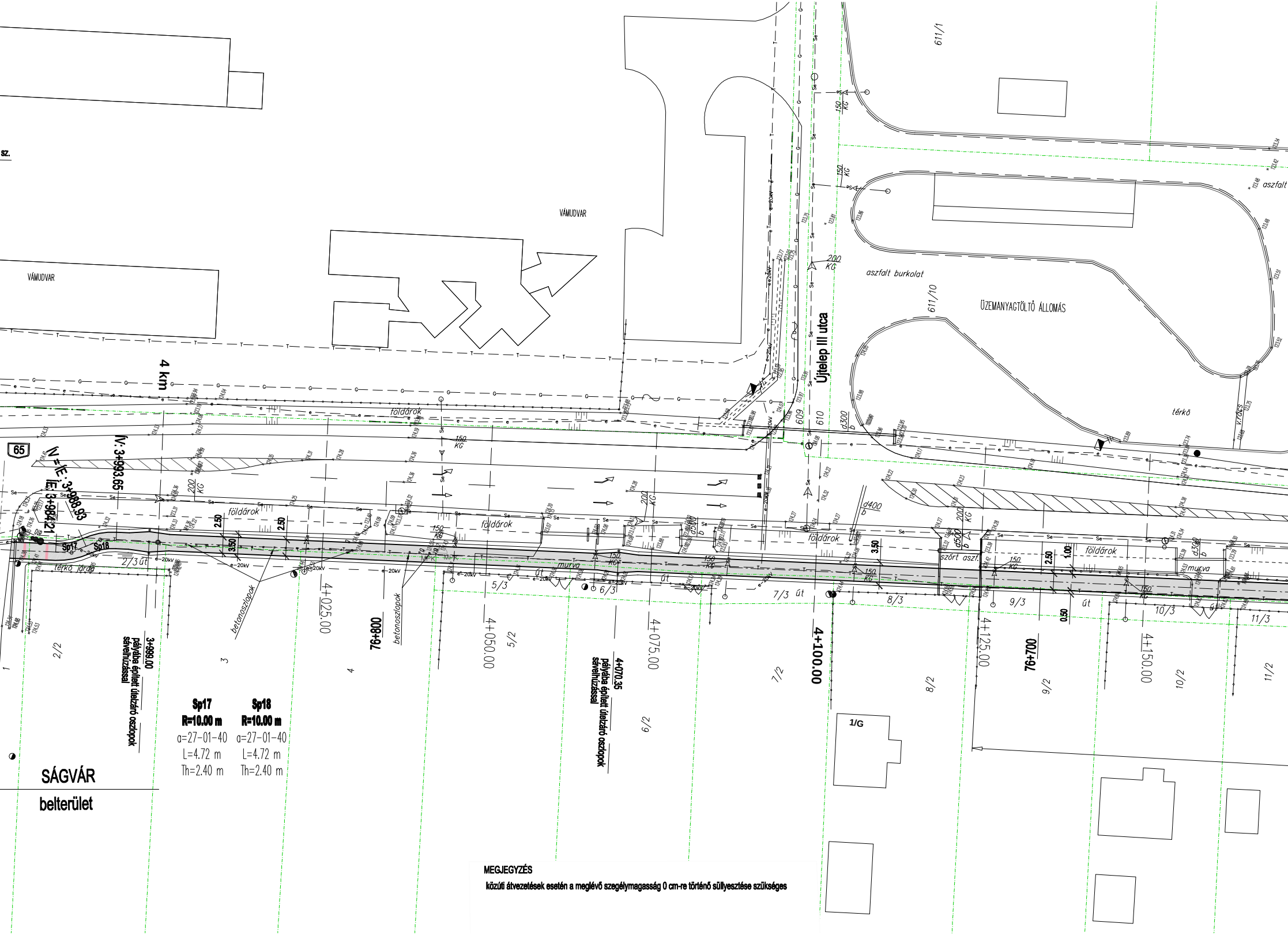
sz.
VÁMUDVAR
VÁMUDVAR
4 km
Újtelep III utca
ÜZEMANYAGTÖLTŐ ÁLLOMÁS
aszfalt burkolat
aszfalt
térkő
611/1
611/10
609
610
65
V: 3+993.65
N = IE: 3+988.93
IE: 3+984.21
földárok
murva
út
szórt aszf.
betonoszlopok
térkő járda
d300 b
d400 b
d500 b
200 KG
150 KG
3.50
2.50
1.00
0.50
4+025.00
4+050.00
4+075.00
4+100.00
4+125.00
4+150.00
76+800
76+700
3+999.00 pályába épített útelzáró oszlopok sávelhúzással
4+070.35 pályába épített útelzáró oszlopok sávelhúzással
1
2/2
2/3 út
3
4
5/2
5/3
6/2
6/3
7/2
7/3 út
8/2
8/3
9/2
9/3
10/2
10/3
11/2
11/3
1/G
Sp17
Sp18
SÁGVÁR
belterület

Sp17	Sp18
R=10.00 m	R=10.00 m
α=27-01-40	α=27-01-40
L=4.72 m	L=4.72 m
Th=2.40 m	Th=2.40 m

MEGJEGYZÉS

közúti átvezetések esetén a meglévő szegélymagasság 0 cm-re történő süllyesztése szükséges

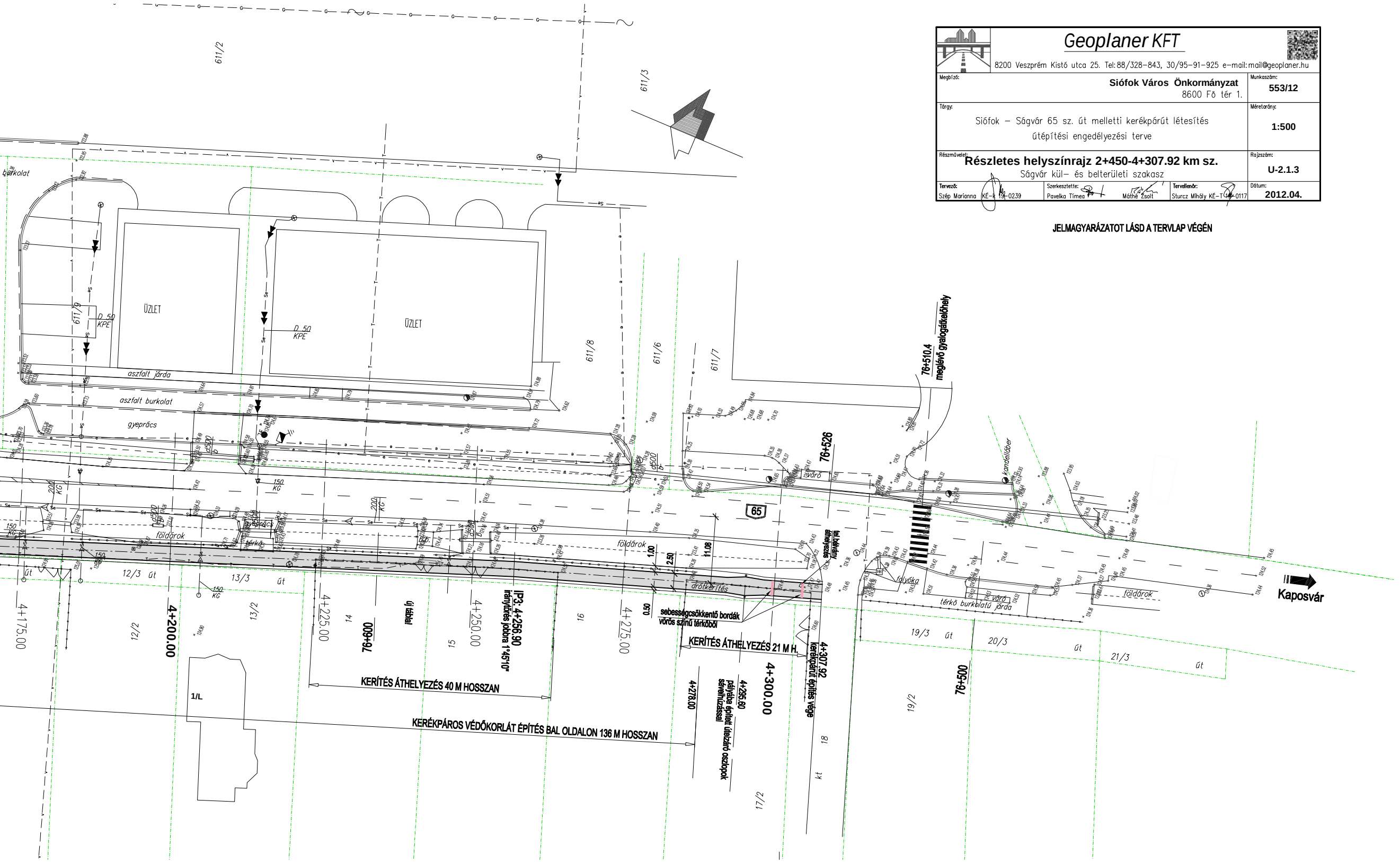
611/2
611/3
burkolat
ÜZLET
ÜZLET
D 50 KPE
D 50 KPE
611/9
611/8
611/6
611/7
aszfalt járda
aszfalt burkolat
gyeprács
d500
150 KG
200 KG
200 KG
földárok
térkő
földárok
út
12/3 út
13/3 út
12/2
13/2
14
15
16
17/2
18
kt
4+175.00
4+200.00
4+225.00
4+250.00
4+275.00
4+300.00
76+600
új tábla
IP3: 4+256.90 iránytörés jobbra 1°45'10"
KERÍTÉS ÁTHELYEZÉS 40 M HOSSZAN
KERÉKPÁROS VÉDŐKORLÁT ÉPÍTÉS BAL OLDALON 136 M HOSSZAN
1/L
1.00
2.50
11.08
0.50
drótkerítés
sebességcsökkentő bordák vörös színű térkőből
KERÍTÉS ÁTHELYEZÉS 21 M H.
4+278.00
4+295.60 pályába épített útelzáró oszlopok sávelhúzással
4+307.92 kerékpárút építés vége
tel. bálvány áthelyezés
65
76+526
76+510.4 meglévő gyalogátkelőhely
kandeláber
váró
váró
folyóka
térkő burkolatú járda
földárok
19/2
19/3 út
20/3
21/3 út
út
76+500
Kaposvár

Geoplaner KFT

8200 Veszprém Kistó utca 25. Tel: 88/328–843, 30/95–91–925 e–mail: mail@geoplaner.hu

Megbízó: **Siófok Város Önkormányzat** 8600 Fő tér 1.	Munkaszám: **553/12**
Tárgy: Siófok – Ságvár 65 sz. út melletti kerékpárút létesítés útépítési engedélyezési terve	Méretarány: **1:500**
Részművelet: **Részletes helyszínrajz 2+450-4+307.92 km sz.** Ságvár kül– és belterületi szakasz	Rajzszám: **U-2.1.3**
Tervező: Szép Marianna KÉ–k 19–0239 | Szerkesztette: Pavelka Tímea, Máthé Zsolt | Tervellenőr: Sturcz Mihály KÉ–T 19–0117	Dátum: **2012.04.**

JELMAGYARÁZATOT LÁSD A TERVLAP VÉGÉN