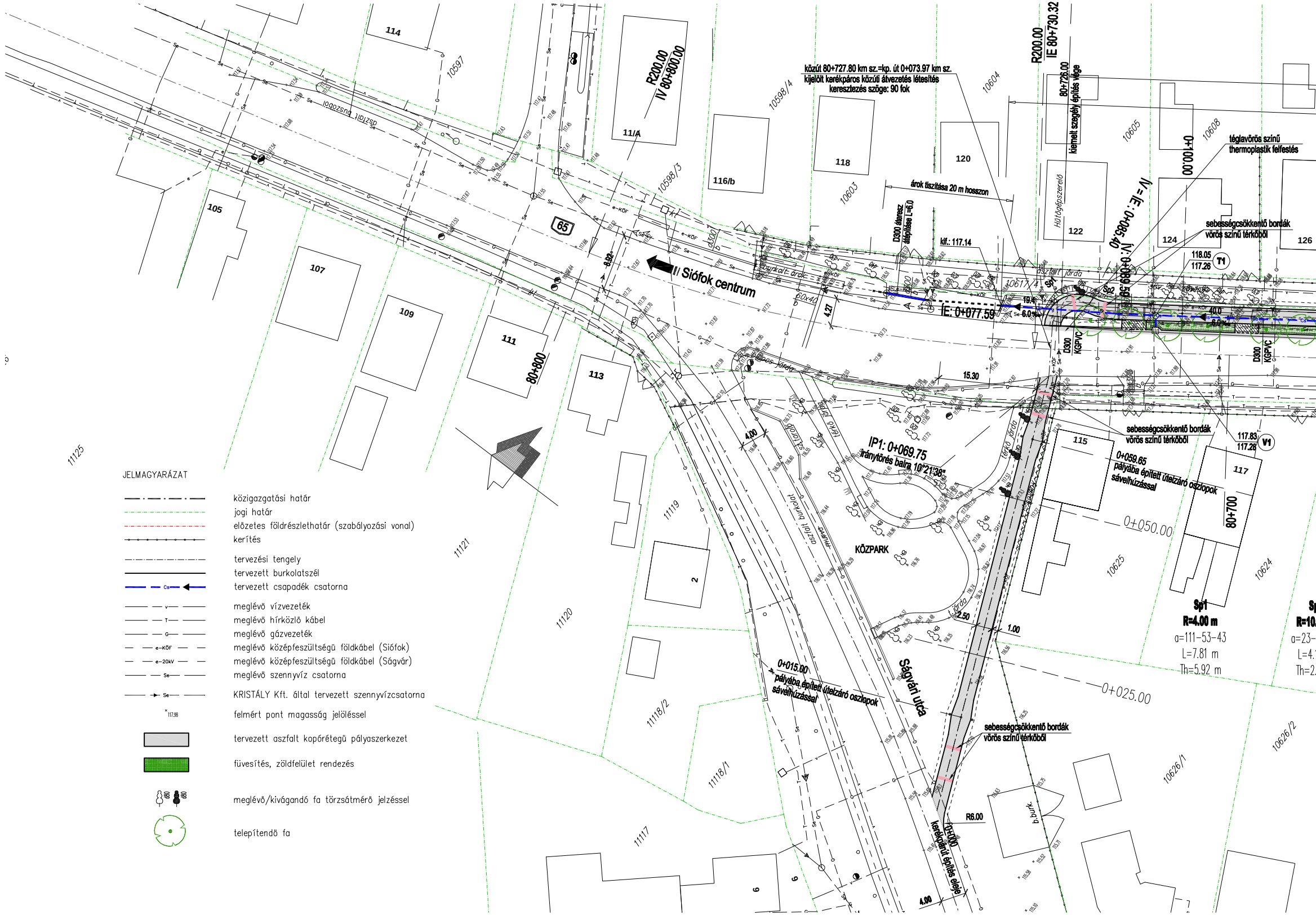
közút 80+727.80 km sz.=kp. út 0+073.97 km sz.
kijelölt kerékpáros közúti átvezetés létesítés
keresztezés szöge: 90 fok
R200.00
IE 80+730.32
80+726.00
kiemelt szegély építés vége
R200.00
IV 80+800.00
árok tisztítása 20 m hosszon
D300 áteresz átépítése L=6.0
kif.: 117.14
IE: 0+077.59
IV = IE: 0+085.40
ÍV: 0+089.59
0+100.00
téglavörös színű thermoplastik felfestés
sebességcsökkentő bordák vörös színű térkőből
118.05
117.26
T1
117.83
117.28
V1
II/ Siófok centrum
65
IP1: 0+069.75
iránytörés balra 10°21'38"
0+059.65
pályába épített útelzáró oszlopok sávelhúzással
0+050.00
0+025.00
0+015.00
pályába épített útelzáró oszlopok sávelhúzással
0+000
Kerékpárút építés eleje
R6.00
Sp1
R=4.00 m
α=111-53-43
L=7.81 m
Th=5.92 m
KÖZPARK
Ságvári utca
aszfalt burkolat
aszfalt járda
térkő járda
t. járda
burkolt árok
Hűtőgépszerelő
b.burk.
80+700
80+800
60x40
D300 KGPVC
15.30
4.27
4.00
2.50
1.00
19.4
6.0%
40.0
11/A
114
105
107
109
111
113
115
116/b
117
118
120
122
124
126
2
6
9
10597
10598/3
10598/4
10603
10604
10605
10608
10617/4
10624
10625
10626/1
10626/2
11117
11118/1
11118/2
11119
11120
11121
11125

JELMAGYARÁZAT

közigazgatási határ
jogi határ
előzetes földrészlethatár (szabályozási vonal)
kerítés
tervezési tengely
tervezett burkolatszél
tervezett csapadék csatorna
meglévő vízvezeték
meglévő hírközlő kábel
meglévő gázvezeték
meglévő középfeszültségű földkábel (Siófok)
meglévő középfeszültségű földkábel (Ságvár)
meglévő szennyvíz csatorna
KRISTÁLY Kft. által tervezett szennyvízcsatorna
felmért pont magasság jelöléssel
tervezett aszfalt kopórétegű pályaszerkezet
füvesítés, zöldfelület rendezés
meglévő/kivágandó fa törzsátmérő jelzéssel
telepítendő fa

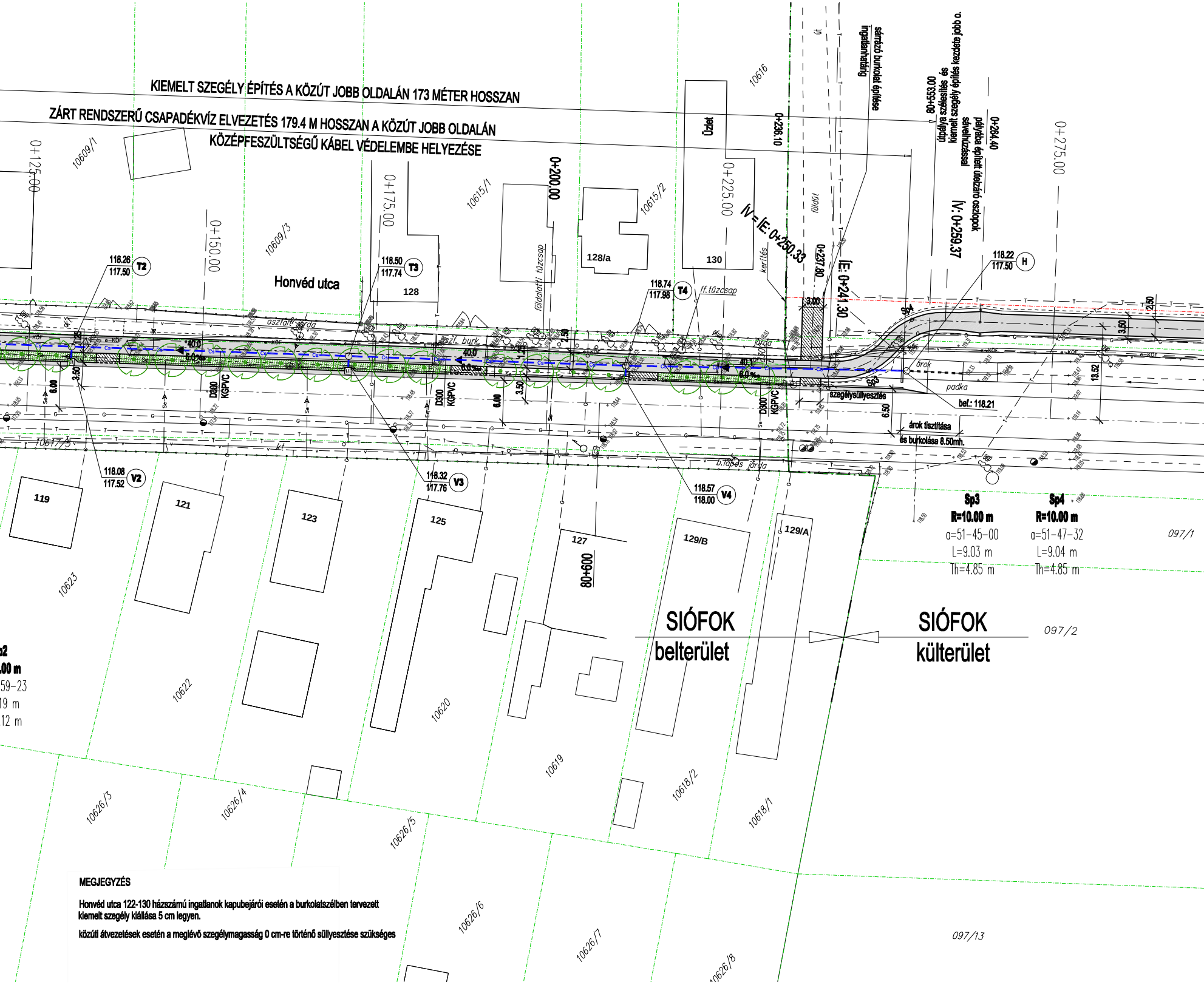
KIEMELT SZEGÉLY ÉPÍTÉS A KÖZÚT JOBB OLDALÁN 173 MÉTER HOSSZAN
ZÁRT RENDSZERŰ CSAPADÉKVÍZ ELVEZETÉS 179.4 M HOSSZAN A KÖZÚT JOBB OLDALÁN
KÖZÉPFESZÜLTSÉGŰ KÁBEL VÉDELEMBE HELYEZÉSE
0+125.00
0+150.00
0+175.00
0+200.00
0+225.00
0+236.10
0+237.80
ÍV = ÍE: 0+250.33
ÍE: 0+241.30
ÍV: 0+259.37
0+264.40
0+275.00
80+553.00
útpálya szélesítés és kiemelt szegély építés kezdete jobb o.
sávelhúzással
pályába épített útelzáró oszlopok
sárrázó burkolat építése ingatlanhatárig
10609/1
10609/3
10615/1
10615/2
10616
Üzlet
128
128/a
130
Honvéd utca
földalatti tűzcsap
ff.tűzcsap
kerítés
földút
aszfalt járda
zf. burk.
járda
árok
padka
szegélysüllyesztés
bef.: 118.21
árok tisztítása és burkolása 8.50mh.
b.lapos járda
kt
10617/5
118.26
117.50
T2
118.50
117.74
T3
118.74
117.98
T4
118.22
117.50
H
118.08
117.52
V2
118.32
117.76
V3
118.57
118.00
V4
40.0
6.0‰
40.1
D300 KGPVC
3.50
6.00
2.50
1.25
3.00
6.50
13.52
3.50
2.50
Sp3
Sp4
Sp3
R=10.00 m
α=51-45-00
L=9.03 m
Th=4.85 m
Sp4
R=10.00 m
α=51-47-32
L=9.04 m
Th=4.85 m
Sp2
R=10.00 m
59-23
19 m
12 m
119
121
123
125
127
129/B
129/A
80+600
10623
10622
10620
10619
10618/2
10618/1
10626/3
10626/4
10626/5
10626/6
10626/7
10626/8
097/1
097/2
097/13
SIÓFOK belterület
SIÓFOK külterület

MEGJEGYZÉS

Honvéd utca 122-130 házszámú ingatlanok kapubejárói esetén a burkolatszélben tervezett kiemelt szegély kiállása 5 cm legyen.

közúti átvezetések esetén a meglévő szegélymagasság 0 cm-re történő süllyesztése szükséges


090/1
0+300.00
0+325.00
0+350.00
Papok dűlője
0+375.00
0+400.00
0+425.00
0+450.00
e-KÖF
100
KPE
murva
árok
padka
padka
árok
3.50
65 SZEKSZÁRD-TAMÁSI-SIÓFOK II. RENDŰ FŐÚT
097/1
80+500
80+400
097/4
097/12
097/11

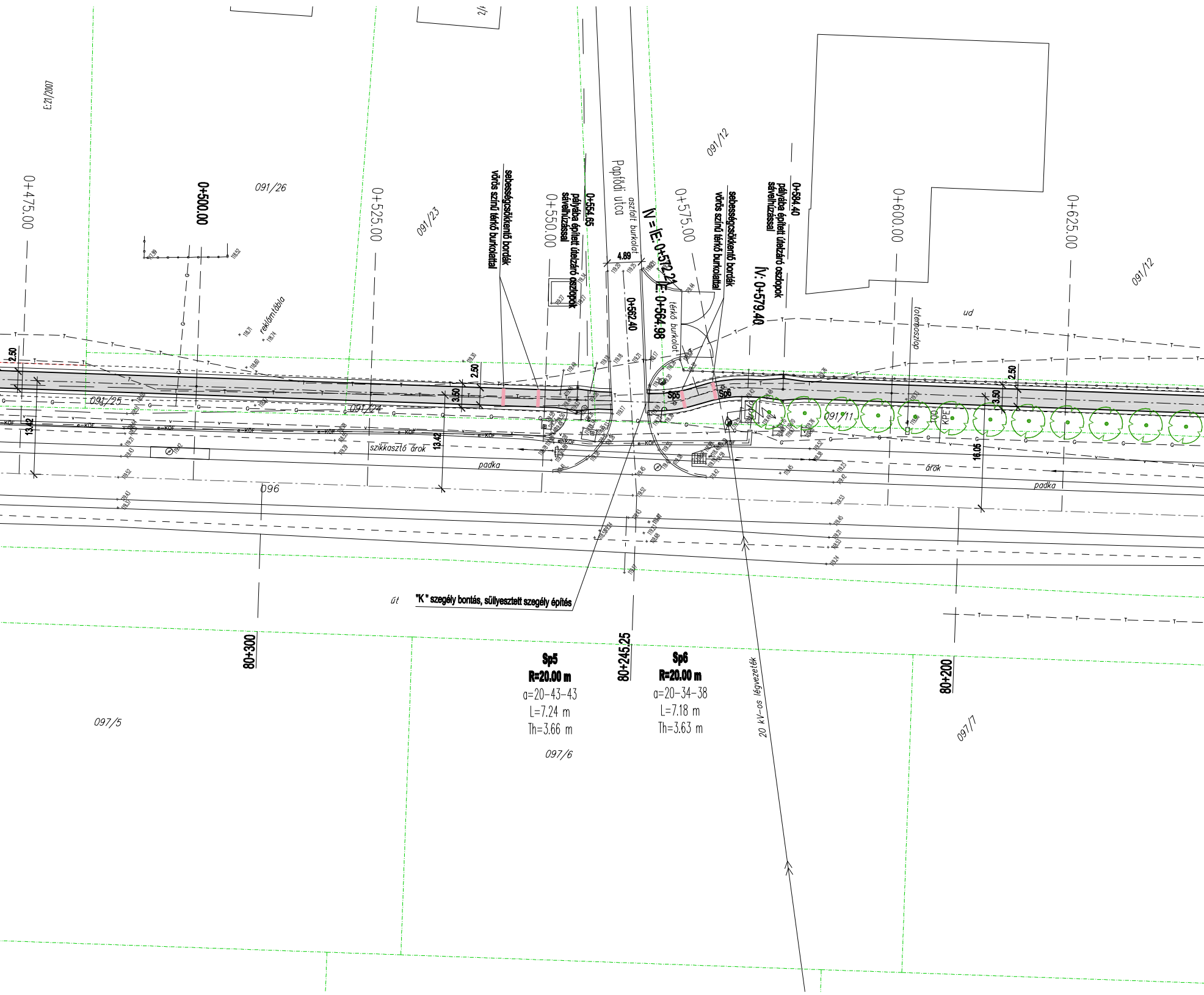
E:21/2007
0+475.00
0+500.00
0+525.00
0+550.00
0+575.00
0+600.00
0+625.00
091/26
091/23
091/12
091/12
091/25
091/24
091/11
096
097/5
097/6
097/7
reklámtábla
sebességcsökkentő bordák
vörös színű térkő burkolattal
0+554.65
pályába épített útelzáró oszlopok
sávelhúzással
Papfődi utca
aszfalt burkolat
4.89
0+562.40
ÍV = ÍE: 0+572.21
ÍE: 0+564.98
térkő burkolat
sebességcsökkentő bordák
vörös színű térkő burkolattal
ÍV: 0+579.40
0+584.40
pályába épített útelzáró oszlopok
sávelhúzással
távlatoszlop
ud
KPE
2.50
3.50
13.42
13.42
2.50
3.50
16.05
Sp5
Sp6
szikkasztó árok
padka
árok
padka
KÖF
"K" szegély bontás, süllyesztett szegély építés
út
80+300
80+245.25
80+200
Sp5
R=20.00 m
α=20-43-43
L=7.24 m
Th=3.66 m
Sp6
R=20.00 m
α=20-34-38
L=7.18 m
Th=3.63 m
20 kV-os légvezeték

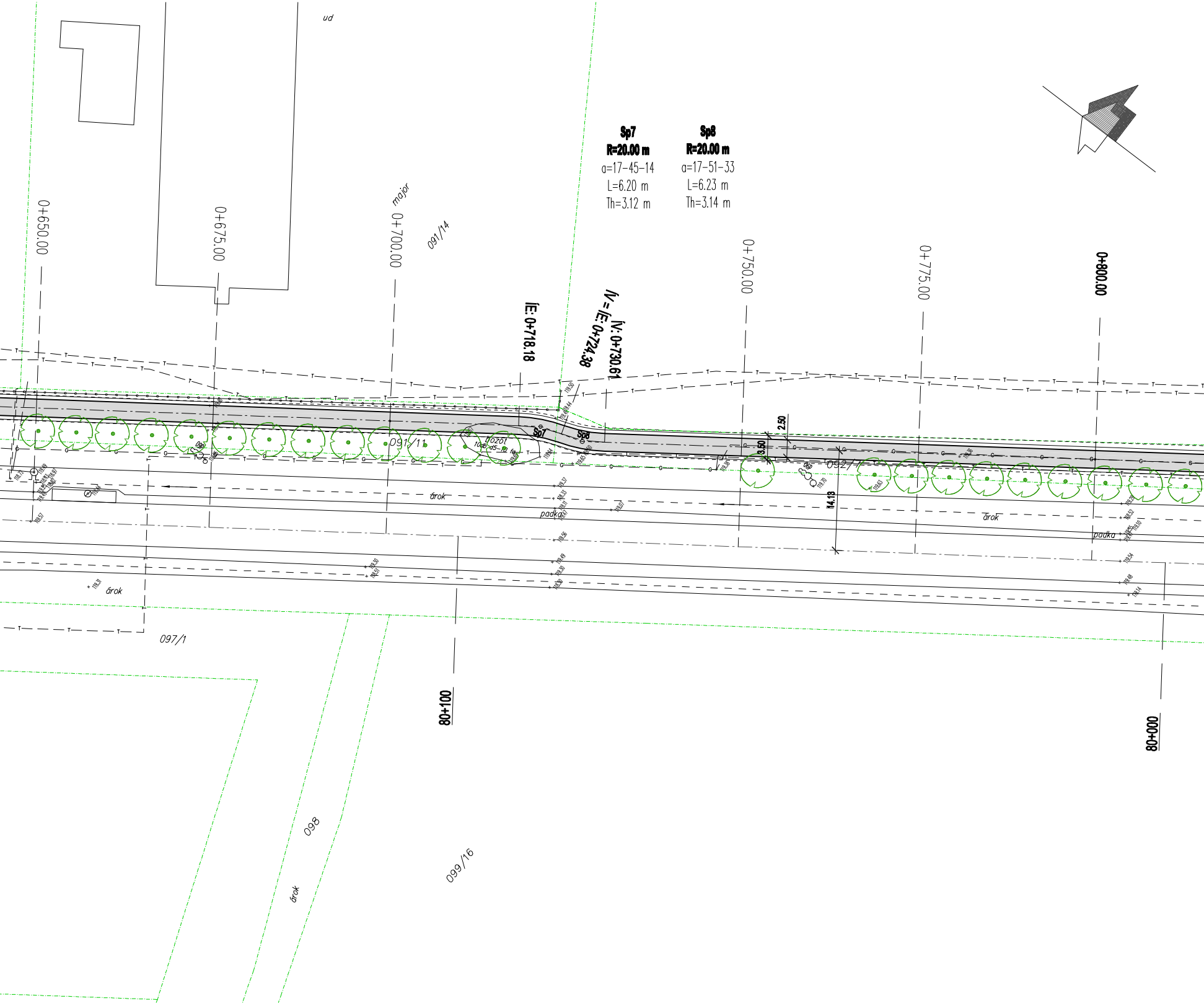
ud
major
091/14
0+650.00
0+675.00
0+700.00
0+750.00
0+775.00
0+800.00
Sp7
R=20.00 m
a=17-45-14
L=6.20 m
Th=3.12 m
Sp8
R=20.00 m
a=17-51-33
L=6.23 m
Th=3.14 m
ÍE: 0+718.18
ÍV=ÍE: 0+724.38
ÍV: 0+730.61
Sp7
Sp8
091/11
bozót
10db d5-10 fa
092/
2.50
3.50
14.13
árok
padka
árok
padka
árok
097/1
80+100
80+000
098
099/16
árok

Geoplaner KFT

8200 Veszprém Kistó utca 25. Tel: 88/328-843, 30/95-91-925 e-mail: mail@geoplaner.hu

Megbízó: **Siófok Város Önkormányzat** 8600 Fő tér 1.	Munkaszám: **553/12**
Tárgy: Siófok – Ságvár 65 sz. út melletti kerékpárút létesítés útépítési engedélyezési terve	Méretarány: **1:500**
Részművelet: **Részletes helyszínrajz 0+000-0+950 km sz.** Siófok bel- és külterületi szakasz	Rajzszám: **U-2.1.1**
Tervező: Szép Marianna KÉ-k 19-0239 | Szerkesztette: Pavelka Tímea, Máthé Zsolt | Tervellenőr: Sturcz Mihály KÉ-T 14-0117	Dátum: **2012.04.**

JELMAGYARÁZATOT LÁSD A TERVLAP VÉGÉN

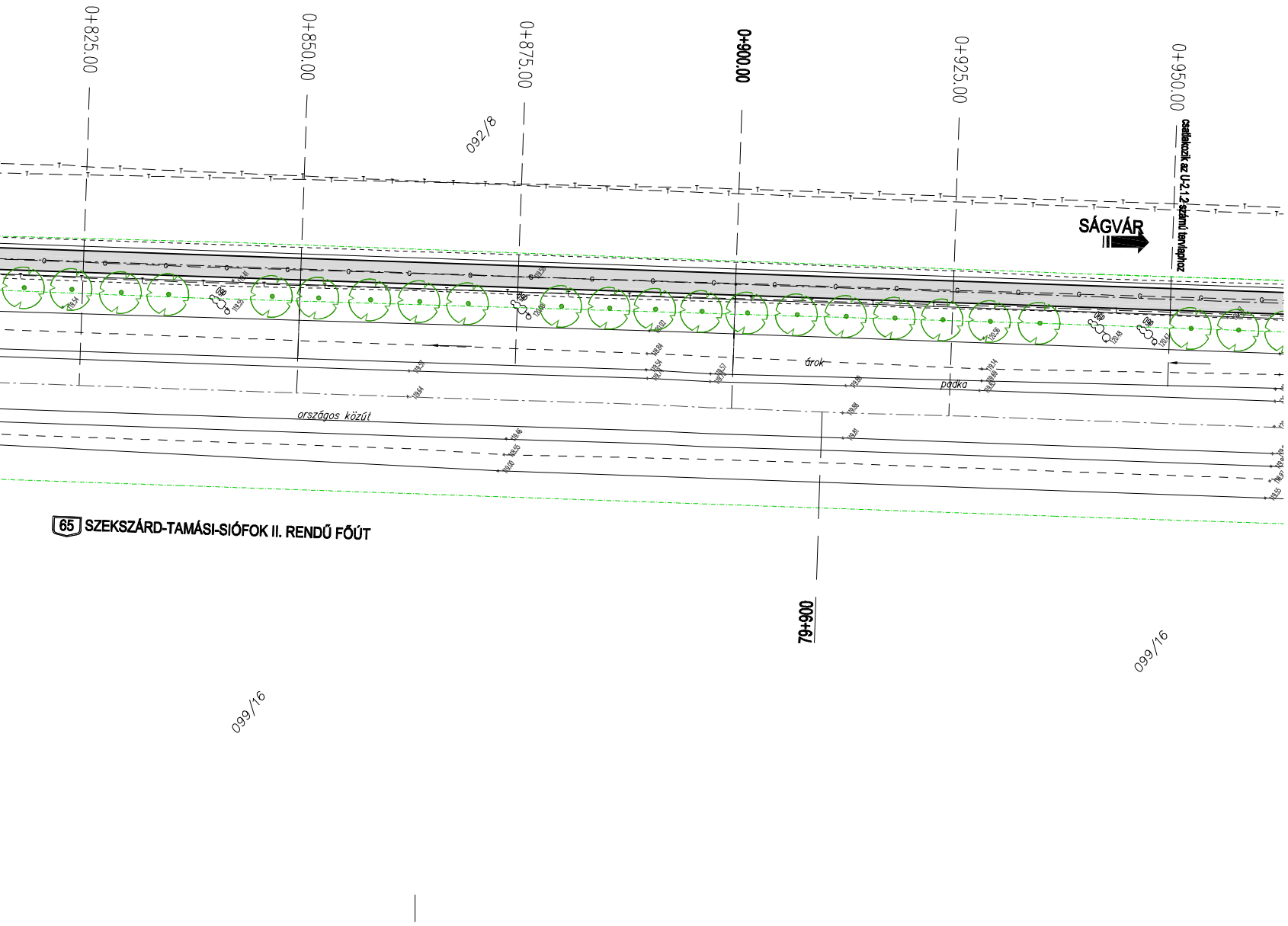
0+825.00
0+850.00
0+875.00
0+900.00
0+925.00
0+950.00
092/8
csatlakozik az U-2.1.2 számú tervlaphoz
SÁGVÁR
árok
padka
országos közút
65 SZEKSZÁRD-TAMÁSI-SIÓFOK II. RENDŰ FŐÚT
79+900
099/16
099/16